

PRZEKRÓJ A -A

skala 1 :50

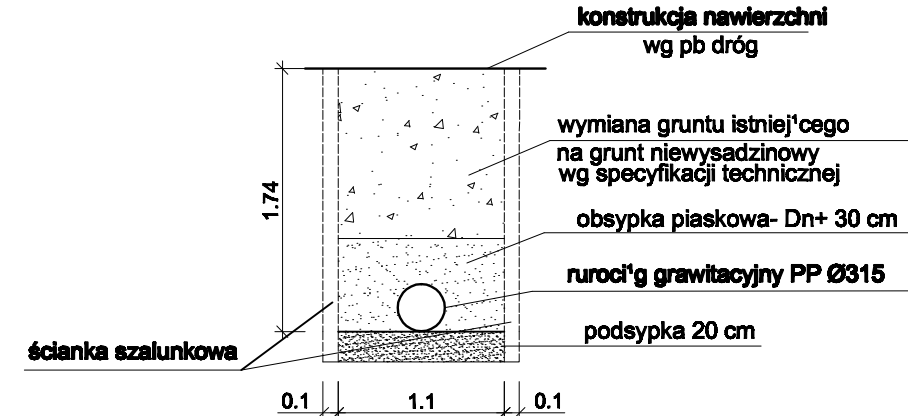
Dz.Nr 24/2

Dz.Nr 373

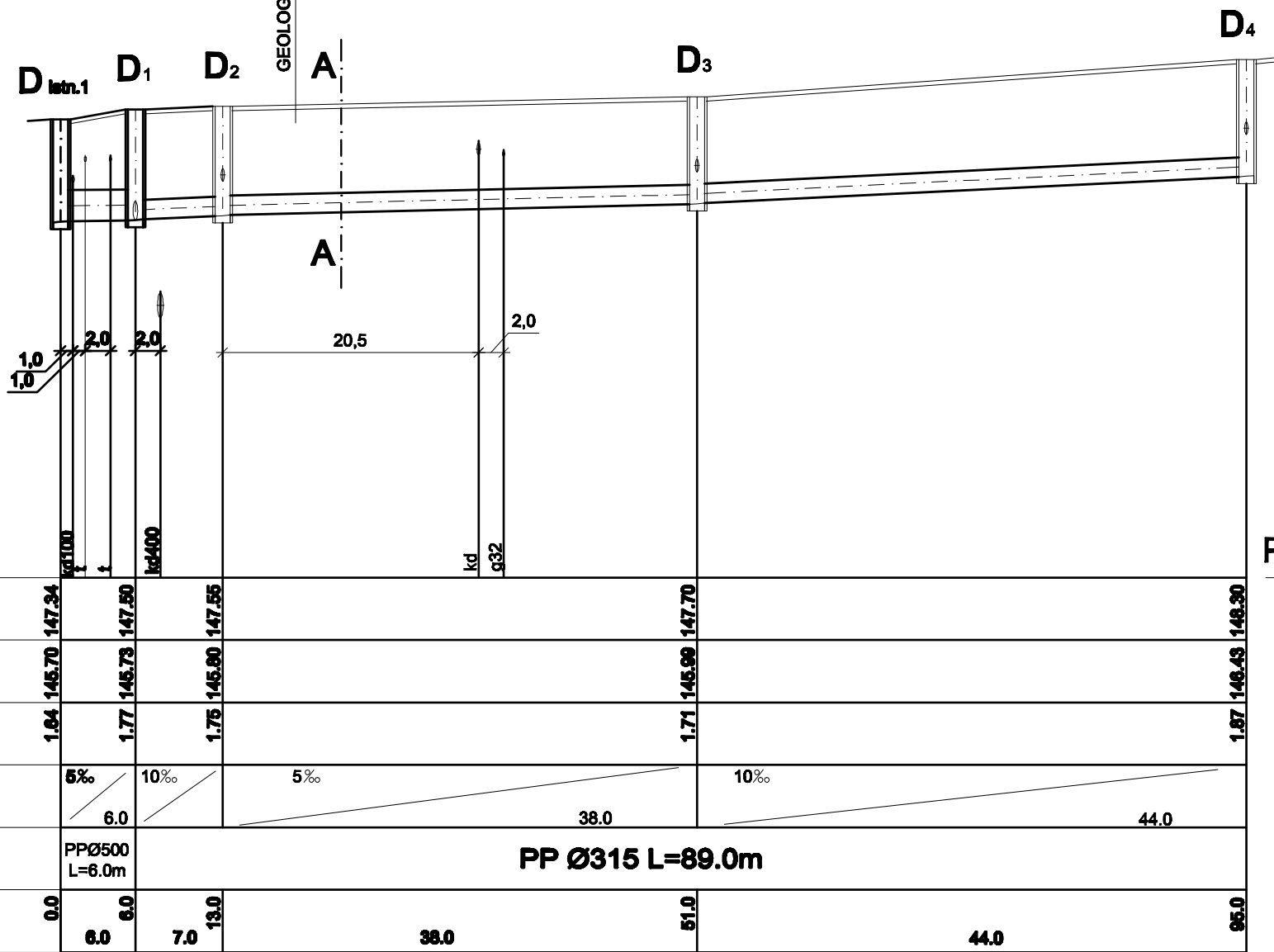
ul.Plażowa

WYKOP WĄSKOPRZESTRZENNY

(w pasie jezdni)



GEOLOGICZNY PROFIL SŁUPKOWY NR 1



P.P. 140.00 m n.p.m.

RZĘDNA TERENU ISTN.	1.64 145.70 147.24	1.77 146.73 147.50	1.76 146.90 147.56	1.71 146.90 147.70	1.67 146.43 146.30
RZĘDNA DNA KANAŁU	1.64 145.70 147.24	1.77 146.73 147.50	1.76 146.90 147.56	1.71 146.90 147.70	1.67 146.43 146.30
ZAGŁĘBIENIE DNA KANAŁU	0.00	0.00	0.00	0.00	0.00
SPADKI, DŁUGOŚCI	6‰	10‰	5‰	10‰	10‰
ŚREDNICA, MATERIAŁ	PP Ø500 L=6.0m	PP Ø500 L=6.0m	PP Ø500 L=6.0m	PP Ø500 L=6.0m	PP Ø500 L=6.0m
ODLEGŁOŚCI	0.0	6.0	7.0	38.0	44.0
HEKTOMETRY	0.0	6.0	7.0	38.0	44.0

WWW.apr-gm.pl, Dokumenty techniczne 7.11

Dz.Nr 373

ul.Plażowa

PROFIL PODŁUŻNY
SIECI KANALIZACJI DESZCZOWEJ
W M. BISKUPIEC

UL.PLAŻOWA

ETAP I

D_{istn.1} - D₄

D₁- D₁₄

OZNACZENIA:

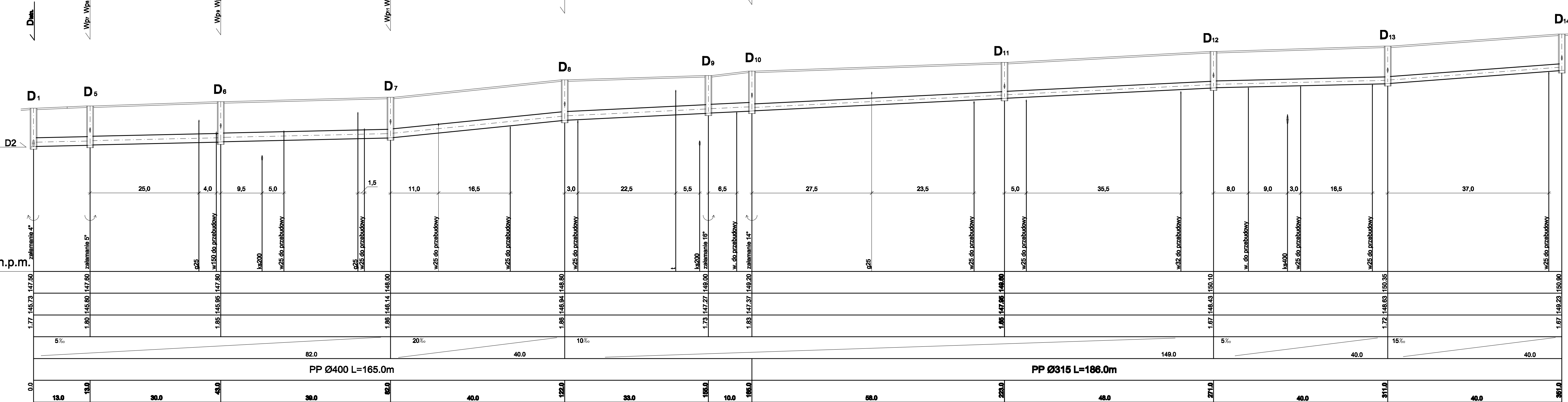
D - STUDZIENKA PRZELOTOWA

SE - SEPARATOR

OS - OSADNIK

W - WYLOT

Wp - WPUST ULICZNY



P.P. 140.00 m n.p.m.

RZĘDNA TERENU ISTN.	1.77 145.73 147.50	1.80 145.80 147.60	1.85 145.95 147.80	1.86 146.14 148.00	1.83 147.27 149.00	1.83 147.37 149.20	1.85 147.96 149.90	1.67 148.43 150.10	1.72 148.63 150.35	1.67 149.23 150.90
RZĘDNA DNA KANAŁU	1.77 145.73 147.50	1.80 145.80 147.60	1.85 145.95 147.80	1.86 146.14 148.00	1.83 147.27 149.00	1.83 147.37 149.20	1.85 147.96 149.90	1.67 148.43 150.10	1.72 148.63 150.35	1.67 149.23 150.90
ZAGŁĘBIENIE DNA KANAŁU	0.00	0.00	0.00	0.00	0.00	0.00	0.00	0.00	0.00	0.00
SPADKI, DŁUGOŚCI	5‰	20‰	10‰	10‰	5‰	5‰	5‰	5‰	15‰	15‰
ŚREDNICA, MATERIAŁ	PP Ø400 L=165.0m	PP Ø400 L=165.0m	PP Ø400 L=165.0m	PP Ø400 L=165.0m	PP Ø400 L=165.0m	PP Ø400 L=165.0m	PP Ø400 L=165.0m	PP Ø400 L=165.0m	PP Ø400 L=165.0m	PP Ø400 L=165.0m
ODLEGŁOŚCI	13.0	13.0	30.0	43.0	38.0	40.0	122.0	33.0	155.0	10.0
HEKTOMETRY	13.0	13.0	30.0	43.0	38.0	40.0	122.0	33.0	155.0	10.0

PPUH "PROXIMA" Spółka z o.o.
w Chodzieży

PRACOWNIA PROJEKTOWA

Gmina Biskupiec

Skala 1:100

1:500

Obiekt : Przekładnia do sieci wodociągowej i odfekalnawej, kanalizacji deszczowej w ulicach Plażowa, Bohaterów, Krótkie, Odrza, Śniadek, Jedzona, Kopernika, Pienarska w Biskupcu

Podpis

Data 30.01.2009

Nr arch. 11/07

Nr rys. 19

Projektant: inż. Tomasz Przewoźny

As. Projektant: inż. Cezary Fornal

As. Projektant: mgr inż. Zenon Lepionka

Sprawdzający: mgr inż. Zenon Lepionka

Tytuł rys. Profil podłużny