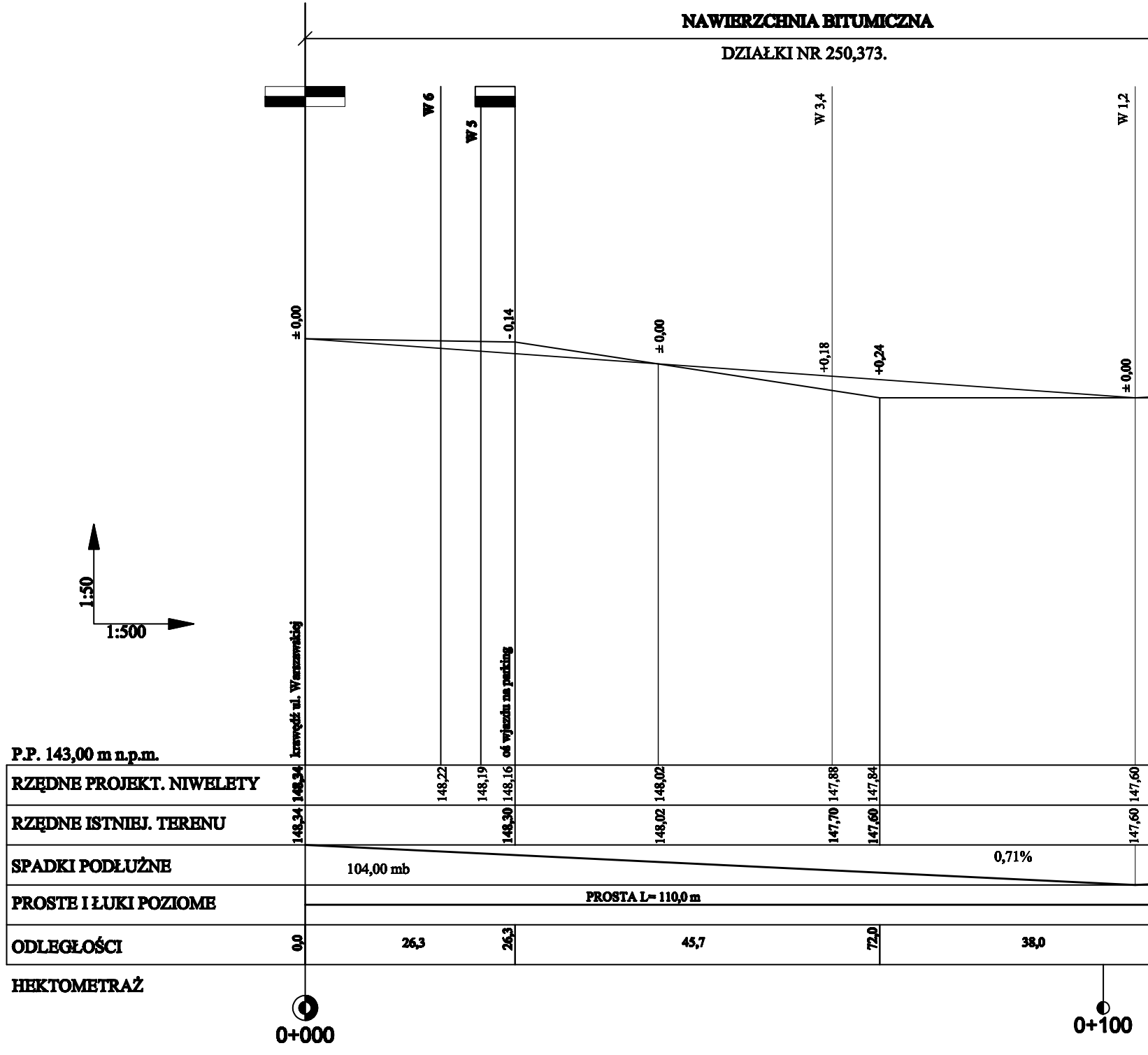
NAWIERZCHNIA BITUMICZNA
DZIAŁKI NR 250,373.
W 6
W 5
W 3,4
W 1,2
± 0,00
- 0,14
± 0,00
+0,18
+0,24
± 0,00
1:50
1:500
krawędź ul. Warszawskiej
od wjazdu na parking
P.P. 143,00 m n.p.m.
RZĘDNE PROJEKT. NIWELETY
148,34
148,22
148,19
148,16
148,02
147,88
147,84
147,60
RZĘDNE ISTNIEJ. TERENU
148,34
148,30
148,02
147,70
147,60
147,60
SPADKI PODŁUŻNE
104,00 mb
0,71%
PROSTE I ŁUKI POZIOME
PROSTA L= 110,0 m
ODLEGŁOŚCI
0,0
26,3
26,3
45,7
72,0
38,0
HEKTOMETRAŻ
0+000
0+100

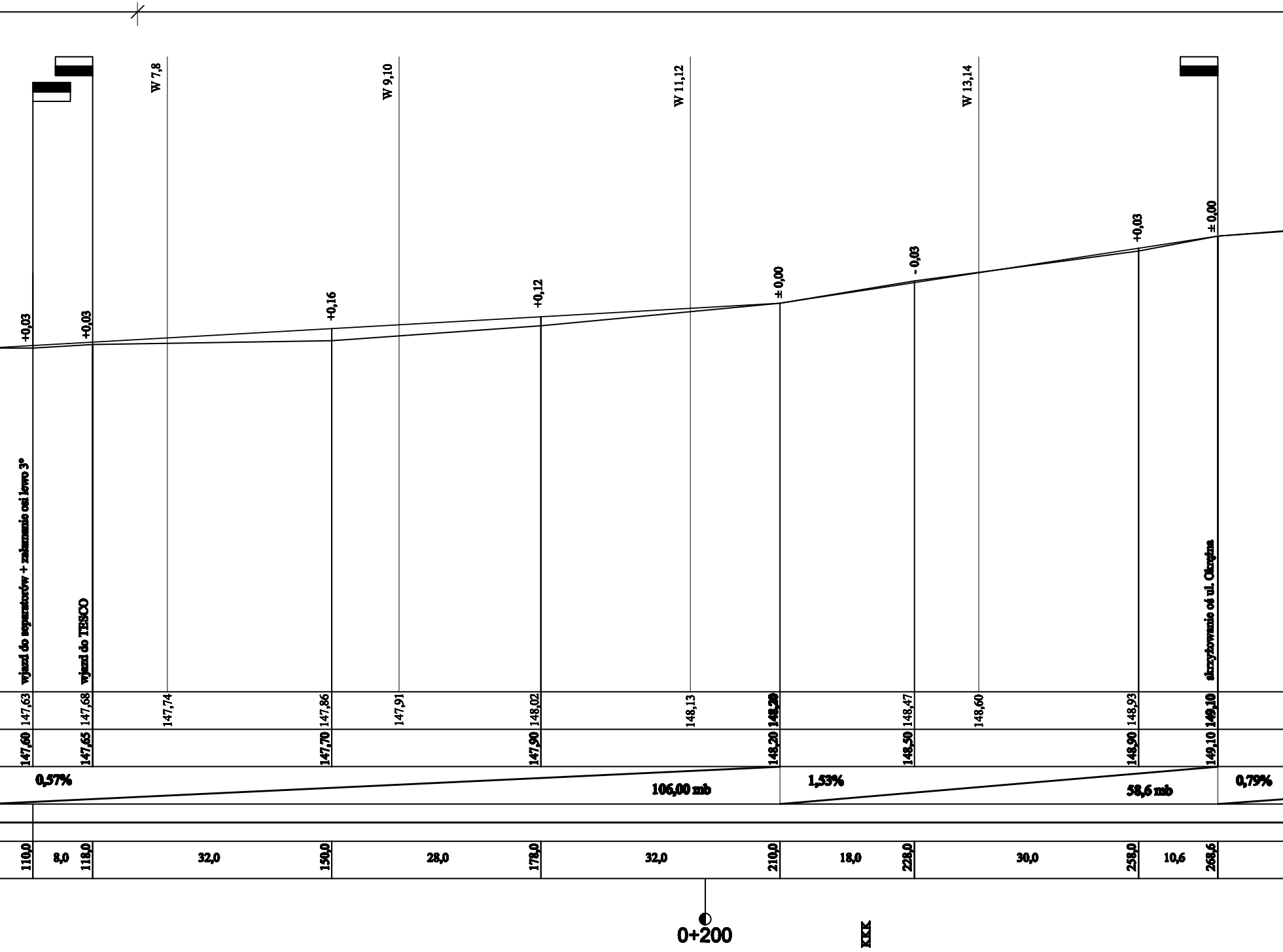
W 7,8
W 9,10
W 11,12
W 13,14
+0,03
+0,03
+0,16
+0,12
± 0,00
- 0,03
+0,03
± 0,00
wjazd do separatorów + załamanie osi lewo 3°
wjazd do TESCO
skrzyżowanie osi ul. Okrężna
147,63
147,68
147,74
147,86
147,91
148,02
148,13
148,20
148,47
148,60
148,93
149,10
147,60
147,65
147,70
147,90
148,20
148,50
148,90
149,10
0,57%
106,00 mb
1,53%
58,6 mb
0,79%
110,0
8,0
118,0
32,0
150,0
28,0
178,0
32,0
210,0
18,0
228,0
30,0
258,0
10,6
268,6
0+200
KKK

UL. PLAŻOWA - NAWIERZCHNIA Z KOSTKI BETONOWEJ

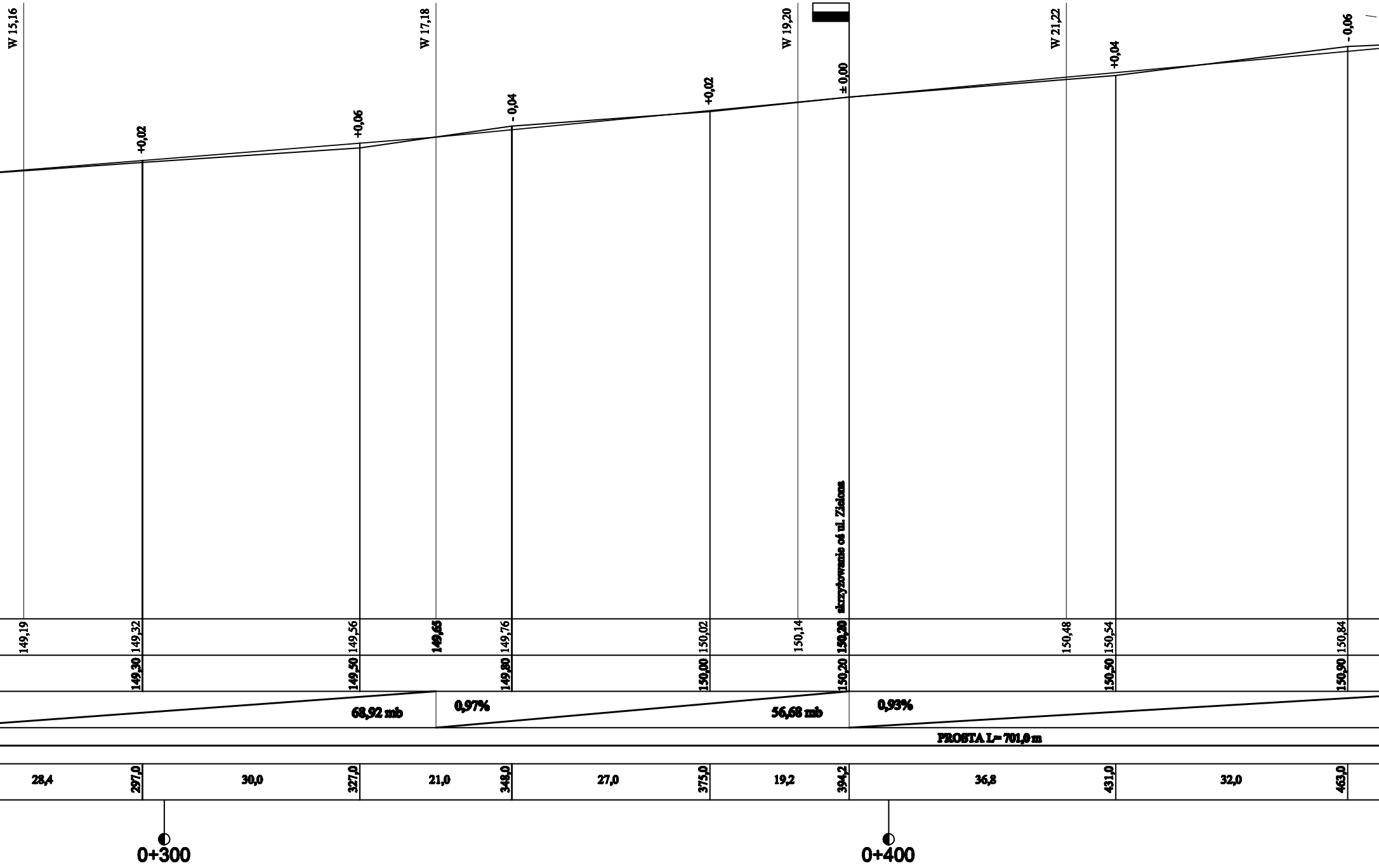
W 15,16
+0,02
+0,06
W 17,18
- 0,04
+0,02
W 19,20
± 0,00
W 21,22
+0,04
- 0,06
skrzyżowanie od ul. Zielona
149,19
149,32
149,56
149,65
149,76
150,02
150,14
150,20
150,48
150,54
150,84
149,30
149,50
149,80
150,00
150,20
150,50
150,90
68,92 mb
0,97%
56,68 mb
0,93%
PROSTA L= 701,0 m
28,4
297,0
30,0
327,0
21,0
348,0
27,0
375,0
19,2
394,2
36,8
431,0
32,0
463,0
0+300
0+400

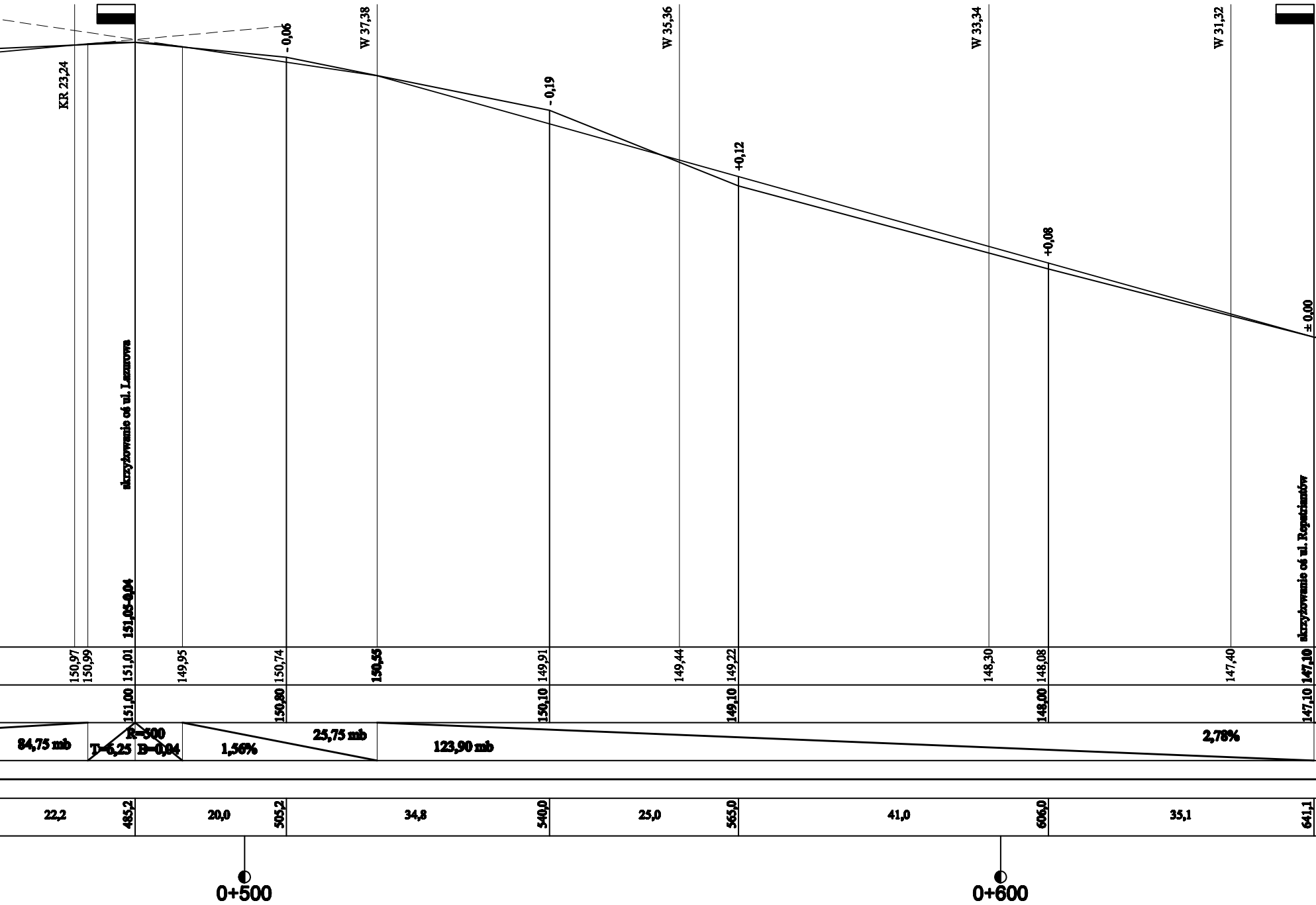
KR 23,24
- 0,06
W 37,38
- 0,19
W 35,36
+0,12
W 33,34
+0,08
W 31,32
± 0,00
skrzyżowanie oś ul. Lazurowa
151,05-0,04
skrzyżowanie oś ul. Repatriantów
150,97
150,99
151,01
149,95
150,74
150,55
149,91
149,44
149,22
148,30
148,08
147,40
147,10
151,00
150,80
150,10
149,10
148,00
147,10
84,75 mb
T=6,25
R=500
B=0,04
1,56%
25,75 mb
123,90 mb
2,78%
22,2
485,2
20,0
505,2
34,8
540,0
25,0
565,0
41,0
606,0
35,1
641,1
0+500
0+600

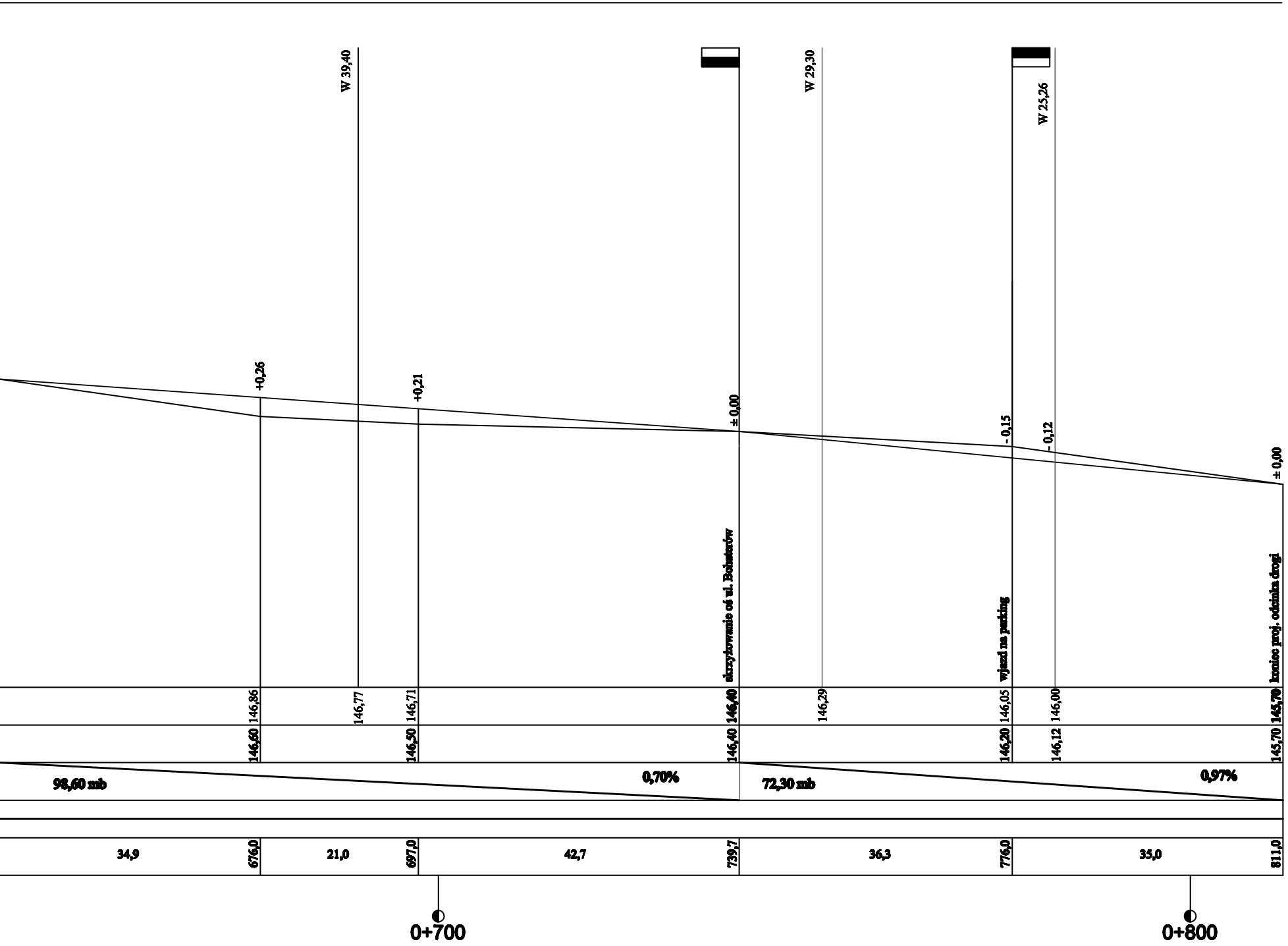
W 39,40
W 29,30
W 25,26
+0,26
+0,21
± 0,00
- 0,15
- 0,12
± 0,00
skrzyżowanie oś ul. Bohaterów
wjazd na parking
koniec proj. odcinka drogi
146,86
146,77
146,71
146,40
146,29
146,05
146,00
145,70
146,60
146,50
146,40
146,20
146,12
145,70
98,60 mb
0,70%
72,30 mb
0,97%
34,9
676,0
21,0
697,0
42,7
739,7
36,3
776,0
35,0
811,0
0+700
0+800

OZNACZENIA:
W - projektowane wpusty uliczne

PPUH **"PROXIMA"** Spółka z o.o. w Chodzieży PRACOWNIA PROJEKTOWA			
Zamawiający:	**Gmina Biskupiec**		
Obiekt :	**Przebudowa dróg, sieci wodociągowej i oświetleniowej, kanalizacji deszczowej w ulicach Plażowa, Bohaterów, Krótka, Okrzei, Śmiała, Jeziorna, Kopernika, Poznańska w Biskupcu**		Skala **1:$\frac{50}{500}$**
Projektant:	imię i nazwisko	Podpis	Data
	tech. Zenon Przewoźny		30.01.2009
As. Projektanta:	**tech.drog.Maria Przewoźna**		Nr arch.
As. Projektanta:			**11/07**
Sprawdzający:	**mgr inż. Bolesław Śliwiński**		
Tytuł rys.	**Profil podłużny ulicy Plażowej**		Nr rys. **11**