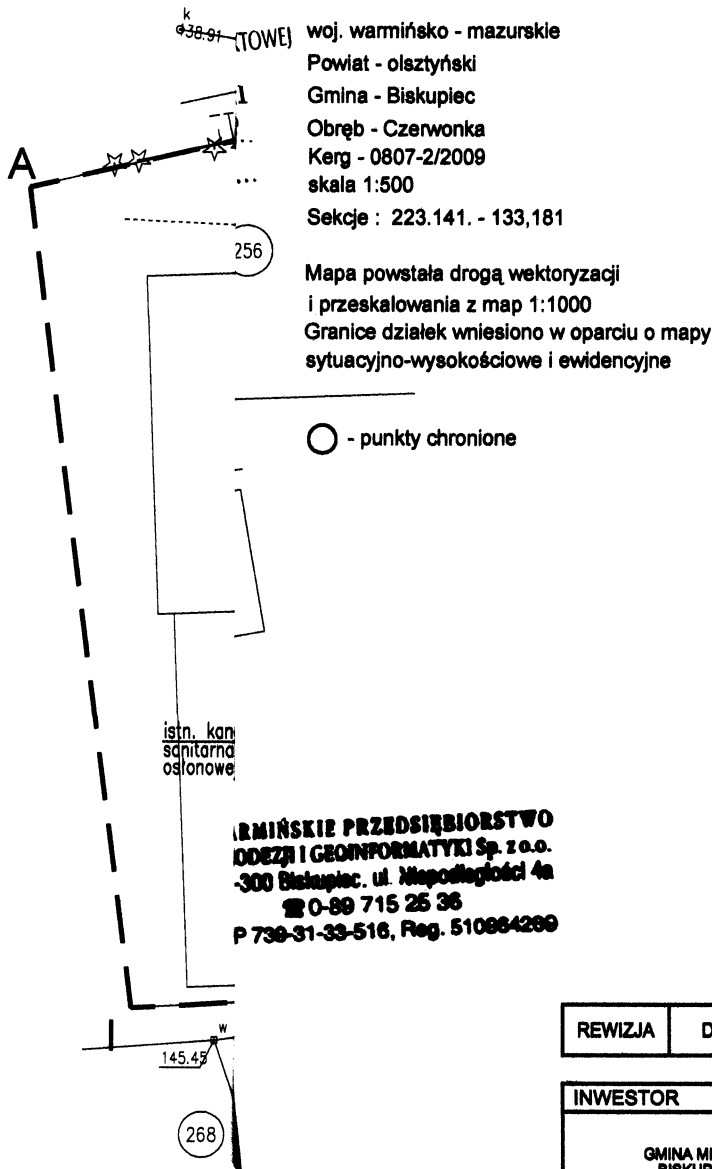


PROJEKT ZAGOSPODAROWANIA TERENU, SKALA 1:500



Starostwo Powiatowe
Wydział Geodezji i Gospodarki Nieruchomościami
Zamiejscowe Stanowisko Pracy w Biskupcu

W obszarze oznaczonym linią ~~zł. k.~~ dokonano
aktualizacji treści mapy zasadniczej.
Dokumenty z pomiaru uzupełniającego przyjęto do
zrębu powiatowego w dniu **12. CZE. 2009**
i zaewidencjonowano pod nr ... **07-311/09** ...
Niniejsza mapa może służyć do celów projektowych.
Projektowane obiekty budowlane wymagające pozwolenia na
budowę podlegają wytyczeniu i inwentaryzacji powykonawczej
przez jednostkę uprawnioną do wykonywania prac geodezyjnych.

12 CZE. 2009
miejscowość i data

Inspektor
Zam. Starosty Powiatowego
Powiatowy Ośrodek Dokumentacji
Geodezyjnej i Kartograficznej




Dla obszaru objętego aktualizacją w ramach pracy
geodezyjnej zarejestrowanej pod nr KERG **08.07-2/09**
(nie została, została)* złożona do kontroli i uwiecznienia
postać numeryczna mapy do celów projektowych,
(niezgodna, zgodna)* ze standardem numerycznej mapy
zasadniczej, obowiązującym dla powiatu olsztyńskiego.

Data **12 CZE. 2009**

Podpis

* -niewłaściwe skreślić

**WARMIŃSKIE PRZEDSIĘBIORSTWO
GEOINFORMATYKI Sp. z o.o.**
300 Biskupiec, ul. Niepodległości 4a
☎ 0-89 715 25 36
P 739-31-33-516, Reg. 510884289

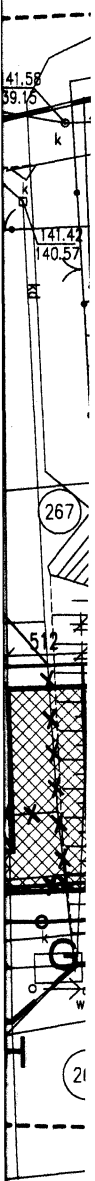
REWIZJA		DATA		ZMIANY I UWAGI		OPRACOWAŁ	
INWESTOR				ZLECENIODAWCA - BIURO CONSULTINGOWE			
GMINA MIASTA BISKUPIEC 11-300 Biskupiec al. Niepodległości 2 Tel.: +48 (089) 715 01 10 Fax: +48 (089) 715 24 37 www.blp.biskupiec.pl				GMINA MIASTA BISKUPIEC 11-300 Biskupiec al. Niepodległości 2 Tel.: +48 (089) 715 01 10 Fax: +48 (089) 715 24 37 www.blp.biskupiec.pl			
NAZWA I ADRES INWESTYCJI							
BUDOWA SALI GIMNASTYCZNEJ Z ZAPLECZEM W GIMNAZJUM W CZERWONCE							
BIURO PROJEKTOWE							
 inwestproj PRZEDSIĘBIORSTWO PROJEKTOWO - USŁUGOWE mgr inż. Wojciech Osak Al. Jana Pawła II 4 87-152 Lublianka tel. +48 505 138 150 www.inwestproj.pl e-mail: inwestproj@inwestproj.pl				PROJEKTANT: mgr inż. arch. Czesław Gerard Czarnomski Nr upr. 81/708g SPRAWDZAJĄCY: Nr upr.			
OBIEKT							
SALA GIMNASTYCZNA W CZERWONCE							
TEMAT RYSUNKU							1:50
ZAGOSPODAROWANIE TERENU PLANSZA ZBIORCZA SIECI							
KOD OBIEKTU	BRANŻA	ETAP	NR PROJEKTU	NR RYSUNKU	REWIZJA		
CZH	ARC	TEO	1129	001	A		

OPRACOWANIA
KRACZALNA LINIA ZABUDOWY

OWANA SALA SPORTOWA

OWANY ŁĄCZNIK

a kanalizacja sanitarna
nalizacja sanitarna do demontażu
e odwodnienie liniowe
wodnienie liniowe do demontażu
a sieć energetyczna
a sieć teletechniczna
e przyłącze wodociągowe



W przypadku zwłoki czasowej w realizacji inwestycji, przed przystąpieniem do niej, należy dokonać sprawdzenia w zasobie geodezyjnym i kartograficznym, czy w obszarze którego dotyczy uzgodnienie nie dokonano inwentaryzacji innych elementów sieci uzbrojenia terenu.

STAROSTWO POWIATOWE w OLSZTYNIE
ZESPÓŁ UZGADNIANIA DOKUMENTACJI PROJEKTOWEJ
10-516 Olsztyn, Plac Bema 5

Na podstawie art. 28 ust. 1 ustawy z dnia 17.05.1989r. - Prawo Geodezyjne i Kartograficzne (Dz.U. z 2005 roku Nr 240 poz. 2027 z późn. zm.) uzgodniono usytuowanie projektowanych sieci uzbrojenia terenu

Przyłącze elektroenergetyczne, wodociągowe,
Kanalizacja sanitarna, deszczowa, telekomunikacyjna
(wyszczególnienie uzgodnionych sieci uzbrojenia terenu)

Uzgodnione usytuowanie sieci uzbrojenia terenu podlega wytyczeniu i geodezyjnej inwentaryzacji powykonawczej przez jednostki uprawnione do wykonywania prac geodezyjnych.

W razie niezgodności realizacji sieci uzbrojenia terenu z uzgodnionym projektem inwestor zobowiązany jest przedłożyć mapę z wynikami pomiarów powykonawczych właściwemu organowi administracji architektoniczno-budowlanej.

Uzgodnienie usytuowania projektowanych sieci uzbrojenia terenu zachowuje ważność przez okres 3 lat od dnia wydania opinii w sprawie uzgadniania usytuowania projektowanych sieci uzbrojenia terenu. Uzgodnienie traci ważność w przypadku, o którym mowa w § 13 rozporządzenia Ministra Rozwoju Regionalnego i Budownictwa z dnia 2.04.2001 roku w sprawie geodezyjnej ewidencji sieci uzbrojenia terenu oraz zespołów uzgadniania dokumentacji projektowej (Dz.U. Nr 38 poz. 455).

GN.II.744/1.1528/2008
(sygn. opinii)

Olsztyn, dnia 13 PAŹ. 2009

STAROSTA OLSZTYŃSKI
(przewodniczący zespołu)
Marta Rogińska
Techniczny Zespół Uzgadniania
Dokumentacji Projektowej

PROJEKT ZAGOSPODAROWANIA TERENU, SKALA 1:500

Starostwo Powiatowe
Wydział Geodezji i Gospodarki Nieruchomościami
Zamiejscowe Stanowisko Pracy w Biskupcu

W obszarze oznaczonym linią *złamaną* dokonano
aktualizacji treści mapy zasadniczej.

Dokumenty z pomiaru uzupełniającego przyjęto do
zasobu powiatowego w dniu **12.CZE.2009**

i zaświadczone pod nr **07-311/09**

Niniejsza mapa może służyć do celów projektowych.

Projektowane obiekty budowlane wymagające pozwolenia na
budowę podlegają wytyczeniu i inwentaryzacji powykonawczej
przez jednostkę uprawnioną do wykonywania prac geodezyjnych.

B-1 **12.CZE.2009**
miejscowość i data

podpisany inspektor
Łukasz Stankowski
Powiatowy Ośrodek Dokumentacji
Geodezyjnej i Kartograficznej

woj. warmińsko - mazurskie

Powiat - olsztyński

Gmina - Biskupiec

Obręb - Czerwinka

Kerg - 0807-2/2009

skala 1:500

Sekcje : 223.141. - 133,181

Mapa powstała drogą wektoryzacji

i przeskalowania z map 1:1000

Granice działek wniesiono w oparciu o mapy
sytuacyjno-wysokościowe i ewidencyjne

○ - punkty chronione

istn. kanał
sanitarny
osłonięty

**WARMIŃSKIE PRZEDSIĘBIORSTWO
GEODEZJI I GEONFORMATYKI Sp. z o.o.**
11-300 Biskupiec, ul. Niepodległości 4a
☎ 0-89 715 25 36
739-31-33-516, Reg. 510884266

Dla obszaru objętego aktualizacją w ramach pracy
geodezyjnej zarejestrowanej pod nr KERG. *08.07-2/09*
(nie została, została)* złożona do kontroli i uwiecznienia
postać numeryczna mapy do celów projektowych,
(niezgodna, zgodna)* ze standardem numerycznej mapy
zasadniczej, obowiązującym dla powiatu olsztyńskiego.

Data **12.CZE.2009**

Podpis

* -niewłaściwe skreślić

REWIZJA	DATA	ZMIANY I UWAGI	OPRACOWAŁ
INWESTOR		ZLECIENIODAWCA - BIURO CONSULTINGOWE	
GMINA MIASTA BISKUPIEC 11-300 Biskupiec al. Niepodległości 2 Tel.: +48 (089) 715 01 10 Fax: +48 (089) 715 24 37 www.blp.biskupiec.pl		GMINA MIASTA BISKUPIEC 11-300 Biskupiec al. Niepodległości 2 Tel.: +48 (089) 715 01 10 Fax: +48 (089) 715 24 37 www.blp.biskupiec.pl	
NAZWA I ADRES INWESTYCJI			
BUDOWA SALI GIMNASTYCZNEJ Z ZAPLECZEM W GIMNAZJUM W CZERWONCE			
BIURO PROJEKTOWE			
 inwestproj PRZEDSIĘBIORSTWO PROJEKTOWO - USŁUGOWE mgr inż. Wojciech Osiek Al. Jana Pawła II 4 87-162 Łubianka tel. +48 506 138 150 www.inwestproj.pl e-mail: inwestproj@inwestproj.pl		PROJEKTANT: mgr inż. arch. Czesław Gerard Czarnomski Nr upr. 81/70Bg SPRAWDZAJĄCY: Nr upr.	
OBIEKT			
SALA GIMNASTYCZNA W CZERWONCE			
TEMAT RYSUNKU			1:50
ZAGOSPODAROWANIE TERENU PLANSZA ZBIORCZA SIECI			
KOD OBIEKTU	BRANŻA	ETAP	NR PROJEKTU
CZH	ARC	TEO	1129
			NR RYSUNKU
			001
			REWIZJA
			A

OPRACOWANIA

RACZALNA LINIA ZABUDOWY

OWANA SALA SPORTOWA

OWANY ŁĄCZNIK

kanalizacja sanitarna

kanalizacja sanitarna do demontażu

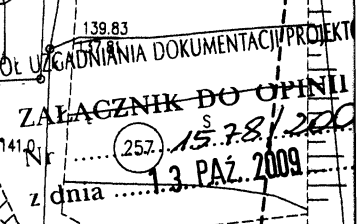
odwodnienie liniowe

wodnienie liniowe do demontażu

sieć energetyczna

sieć teletechniczna

przyłącze wodociągowe



geodeta uprawniony Krzysztof Grobelny
nr uprawnień 12250

W przypadku zwłoki czasowej w realizacji inwestycji, przed przystąpieniem do niej należy dokonać sprawdzenia w zasobie geodezyjnym i kartograficznym, czy w obszarze którego dotyczy uzgodnienie nie dokonano inwentaryzacji innych elementów sieci uzbrojenia terenu

**STAROSTWO POWIATOWE w OLSZTYNIE
ZESPÓŁ UZGADNIANIA DOKUMENTACJI PROJEKTOWEJ
10-516 Olsztyn, Plac Bema 5**

Na podstawie art. 28 ust.1 ustawy z dnia 17.05.1989r.- Prawo Geodezyjne i Kartograficzne (Dz.U. z 2005 roku Nr 240 poz. 2027 z późn. zm.) uzgodniono usytuowanie projektowanych sieci uzbrojenia terenu

*prygotowane elektroenergetyczne, wodociągowe,
kanalizacyjne, sanitacyjne, telekomunikacyjne*
.....
(wyszczególnienie uzgodnionych sieci uzbrojenia terenu)

Uzgodnione usytuowanie sieci uzbrojenia terenu podlega wytyczeniu i geodezyjnej inwentaryzacji powykonawczej przez jednostki uprawnione do wykonywania prac geodezyjnych. W razie niezgodności realizacji sieci uzbrojenia terenu z uzgodnionym projektem inwestor zobowiązany jest przedłożyć mapę z wynikami pomiarów powykonawczych właściwemu organowi administracji architektoniczno-budowlanej.

Uzgodnienie usytuowania projektowanych sieci uzbrojenia terenu zachowuje ważność przez okres 3 lat od dnia wydania opinii w sprawie uzgadniania usytuowania projektowanych sieci uzbrojenia terenu. Uzgodnienie traci ważność w przypadku, o którym mowa w § 13 rozporządzenia Ministra Rozwoju Regionalnego i Budownictwa z dnia 2.04.2001 roku w sprawie geodezyjnej ewidencji sieci uzbrojenia terenu oraz zespołów uzgadniania dokumentacji projektowej (Dz.U. Nr 38 poz. 455).

GN.II.7444 / 1528 / 2008
(sygn. opinii)

Olsztyn, dnia 13 PAŹ. 2009

up. STAROSTY
(przewodniczący zespołu)

Emilia Rogińska
przewodniczący Zespołu Uzgadniania
Dokumentacji Projektowej

woj. warmińsko – mazurskie

Powiat – olsztyński

Gmina – Biskupiec

Obwód – Czerwonka

Kier – 0807-2/2009

skala 1:500

Sekcje : 223.141. – 133,181

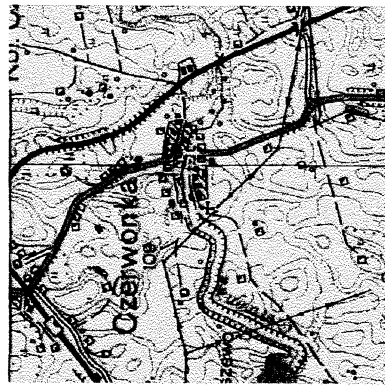
Mapa powstała drogą wektoryzacji

i przeskalowania z map 1:1000

Granice działek wniesiono w oparciu o mapy
sytuacyjno-wysokościowe i ewidencyjne

– punkty chronione





SZKIC ORIENTACYJNY
skala 1 : 50 000

Starostwo Powiatowe
Wydział Geodezji i Gospodarki Nieruchomościami
Zamiejscowe Stanowisko Pracy w Biskupcu

W obszarze oznaczonym linią złotą, dokonano aktualizacji treści mapy zasadniczej.

Dokumenty z pomiaru uzupełniającego przyjęto do zasobu powiatowego w dniu 12.07.2009 i zawiadencjonowano pod nr ..07-311.129.....

Niniejsza mapa może służyć do celów projektowych. Projektowane obiekty budowlane wymagające pozwolenia na budowę podlegają wyłączeniu i inwentaryzacji powoniarowej przez jednostki uprawnione do wykonywania prac geodezyjnych.

B-c 12.07.2009
Znaczenie i data
podpisu

Geodetický ústav
Gowiatary
54707
Ostadek Dokumentacji
Kartograficznej

Dla obszaru objętego aktualizacją w ramach pracy geodezyjnej zarejestrowanej pod nr KERG. 08.07-2.09 (nie została, została) złożona do kontroli i uwiezylehienia posiac numeryczna mapy do celów projektowych, (niezgodna, zgodna) ze standardem numerycznej mapy zasadniczej, obowiązującym dla powiatu olsztyńskiego.

12 CZE. 2009

Data Podpis

MATRYCA SYTUACYJNO-WYSOKOŚCIOWA

Wykonana w 2009 roku przez:

geodeta uprawniony Krzysztof Grobelny
nr uprawnień 12250

**WARMIŃSKIE PRZEDSIĘBIORSTWO
GEODEZJI I GEOINFORMATYKI Sp. z o.o.
11-300 Biskupiec, ul. Niepodległości 4a
☎ 0-89 715 25 36
NIP 739-31-33-516, Reg. 510864269**