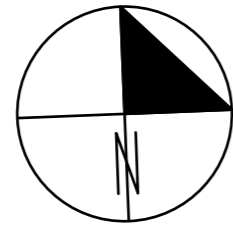
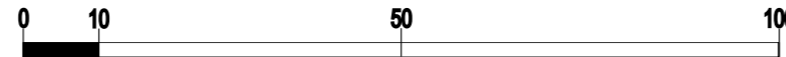


ZMIANA MIEJSCOWEGO PLANU ZAGOSPODAROWANIA PRZESTRZENNEGO MIASTA BISKUPIEC W REJONIE ULIC BOLESŁAWA CHROBREGO, ARMII KRAJOWEJ, LUDOWEJ I AL. BRONI - FRAGMENT 1a



SKALA 1:1000



LEGENDA:

OZNACZENIA OGÓLNE

	granice planu
	linie rozgraniczające tereny o różnym przeznaczeniu lub różnych zasadach zagospodarowania
	nieprzekraczalne linie zabudowy
	obiekty ujęte w rejestrze zabytków
	granica strefy 50 m od cmentarza komunalnego
	istniejący zjazd z drogi krajowej

PRZEZNACZENIE TERENÓW

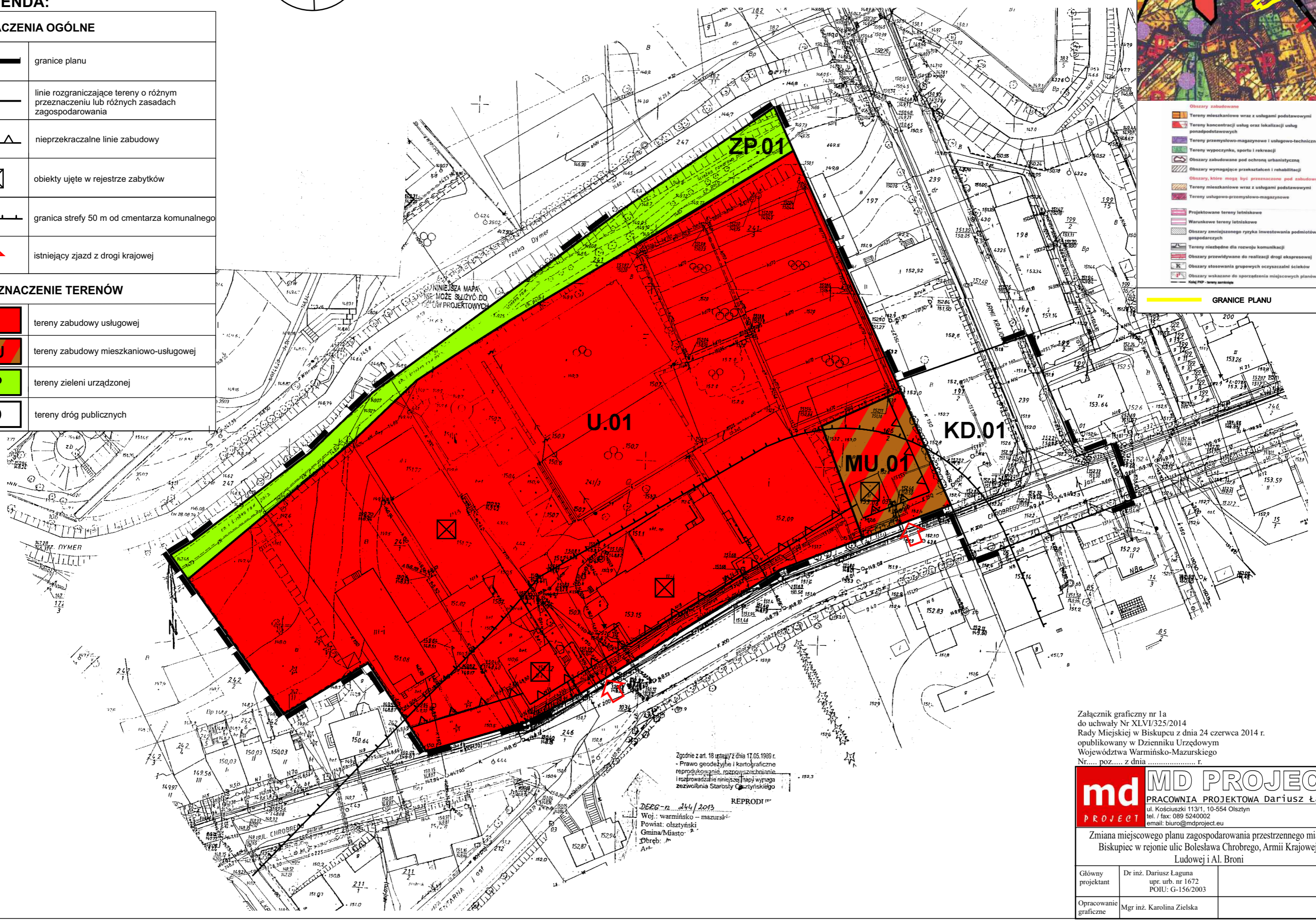
	U tereny zabudowy usługowej
	MU tereny zabudowy mieszkaniowo-usługowej
	ZP tereny zieleni urządzonej
	KD tereny dróg publicznych

WYRYS ZE STUDIUM UWARUNKOWAŃ I KIERUNKÓW ZAGOSPODAROWANIA PRZESTRZENNEGO MIASTA I GMINY BISKUPIEC



	Obszary zabudowane
	Tereny mieszkaniowe wraz z usługami podstawowymi
	Tereny koncentracji usług oraz lokalizacji usług ponadpodstawowych
	Tereny przemysłowo-magazynowe i usługowo-techniczne
	Tereny wypoczynku, sportu i rekreacji
	Obszary zabudowane pod ochroną urbanistyczną
	Obszary wymagające przekształceń i rehabilitacji
	Obszary, które mogą być przeznaczane pod zabudowę
	Tereny mieszkaniowe wraz z usługami podstawowymi
	Tereny usługowo-przemysłowo-magazynowe
	Projektowane tereny letniskowe
	Warunkowe tereny letniskowe
	Obszary zmniejszonego ryzyka inwestowania podmiotów gospodarczych
	Tereny niezbędne dla rozwoju komunikacji
	Obszary przewidziane do realizacji drogi ekspresowej
	Obszary stosowania grupowych oczyszczalni ścieków
	Obszary wskazane do sporządzenia miejscowych planów
	Kod PUP - www.sanjour

GRANICE PLANU



Zgodnie z art. 18 ustawy z dnia 17.05.1989 r.
- Prawo geodezyjne i kartograficzne
reprodukowanie, rozpowszechnianie
i rozprowadzanie niniejszej mapy wymaga
zezwolenia Starosty Olsztyńskiego

DEG-r. 144/2013
Woj. warmińsko-mazurski
Powiat: olsztyński
Gmina/Miasto:
Dęb. Miasto
Art.

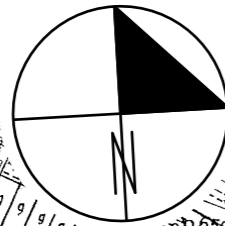
Załącznik graficzny nr 1a
do uchwały Nr XLVI/325/2014
Rady Miejskiej w Biskupcu z dnia 24 czerwca 2014 r.
opublikowany w Dzienniku Urzędowym
Województwa Warmińsko-Mazurskiego
Nr. poz. z dnia r.

md PROJECT **MD PROJECT**
PRACOWNIA PROJEKTOWA Dariusz Laguna
ul. Kościuszki 113/1, 10-554 Olsztyn
tel. / fax: 089 5240002
email: biuro@mdproject.eu

Zmiana miejscowego planu zagospodarowania przestrzennego miasta
Biskupiec w rejonie ulic Bolesława Chrobrego, Armii Krajowej,
Ludowej i Al. Broni

Główny projektant	Dr inż. Dariusz Laguna upr. urb. nr 1672 POIU: G-156/2003
Opracowanie graficzne	Mgr inż. Karolina Zielska

ZMIANA MIEJSCOWEGO PLANU ZAGOSPODAROWANIA PRZESTRZENNEGO MIASTA BISKUPIEC W REJONIE ULIC BOLESŁAWA CHROBREGO, ARMII KRAJOWEJ, LUDOWEJ I AL. BRONI - FRAGMENT 1b



SKALA 1:1000



WYRYS ZE STUDIUM UWARUNKOWAŃ I KIERUNKÓW ZAGOSPODAROWANIA PRZESTRZENNEGO MIASTA I GMINY BISKUPIEC

- Obszary zabudowane
- Tereny mieszkalnowe wraz z usługami podstawowymi
- Tereny koncentracji usług oraz lokalizacji usług ponadpodstawowych
- Tereny przemysłowo-magazynowe i usługowo-techniczne
- Tereny wypoczynku, sportu i rekreacji
- Obszary zabudowane pod ochroną urbanistyczną
- Obszary wymagające przebudowy i rehabilitacji
- Obszary, które mogą być przeznaczone pod zabudowę
- Tereny mieszkalnowe wraz z usługami podstawowymi
- Tereny usługowo-przemysłowo-magazynowe
- Projektowane tereny letniskowe
- Warunkowe tereny letniskowe
- Obszary zmniejszonego ryzyka inwestowania podmiotów gospodarczych
- Tereny niezbędne dla rozwoju komunikacji
- Obszary przewidziane do realizacji drogi ekspresowej
- Obszary stowiska grupowych oczyszczalni ścieków
- Obszary wskazane do sporządzenia miejscowych planów
- Obszary dla wytężania ścieków rowowych

GRANICE PLANU



LEGENDA:

	granicę planu
	linie rozgraniczające tereny o różnym przeznaczeniu lub różnych zasadach zagospodarowania
	nieprzekraczalne linie zabudowy
	linia elektroenergetyczna średniego napięcia
	gazociąg średniego ciśnienia

PRZEZNACZENIE TERENÓW

MW	tereny zabudowy mieszkaniowej wielorodzinnej
KDW	tereny dróg wewnętrznych
KD	tereny dróg publicznych

NINIEJSZA MAPA NIE MOŻE SŁUżyć DO CEŁÓW PROJEKTOWYCH

Załącznik graficzny nr 1b do uchwały Nr XLVI/325/2014 Rady Miejskiej w Biskupcu z dnia 24 czerwca 2014 r. opublikowany w Dzienniku Urzędowym Województwa Warmińsko-Mazurskiego

md PROJECT
PRACOWNIA PROJEKTOWA Dariusz Łaguna
 ul. Kościuski 113/1, 10-554 Olsztyn
 tel. / fax: 089 5240002
 email: biuro@mdproject.eu

Zmiana miejscowego planu zagospodarowania przestrzennego miasta Biskupiec w rejonie ulic Bolesława Chrobrego, Armii Krajowej, Ludowej i Al. Broni

Główny projektant	Dr inż. Dariusz Łaguna upr. urb. nr 1672 POIU: G-156/2003
Opracowanie graficzne	Mgr inż. Karolina Zielska