MAPA SYTUACYJNO - WYSOKOŚCIOWA

SKALA 1: 500

Starostwo Powiatowe w Olsztynie
Plac Bema 5
10-101 OLSZTYN

LOKALIZACJA SŁUPKA INFORMACYJNEGO

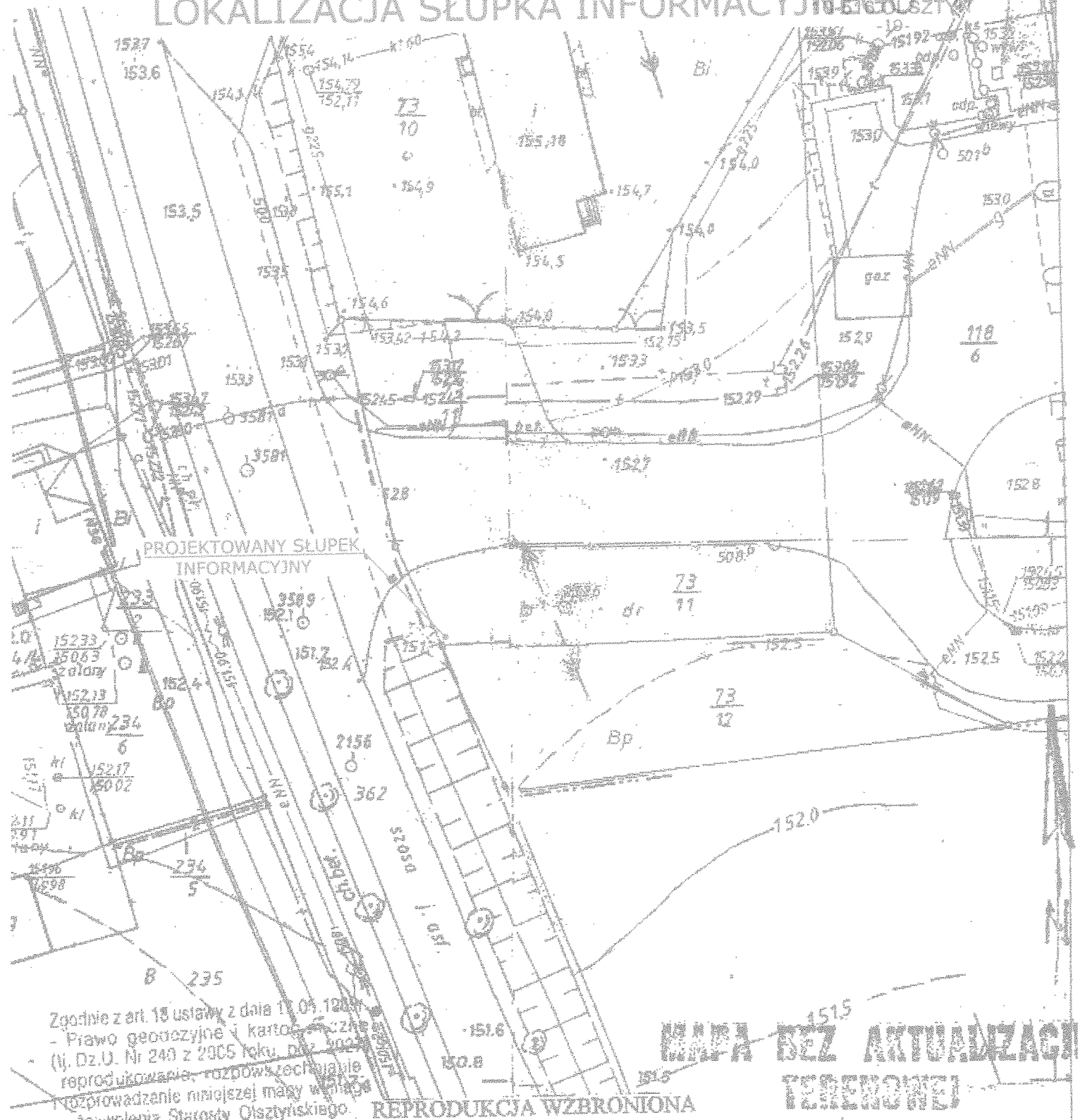

Zgodnie z art. 18 ustawy z dnia 17.05.1989r. - Prawo geodezyjne i kartograficzne (tj. Dz.U. Nr 240 z 2005 roku, poz. 2027) reprodukowanie, rozpowszechnianie i rozprowadzenie niniejszej mapy wymaga zezwolenia Starosty Olsztyńskiego.

MAPA BEZ AKTUALIZACJI TERENOWEJ

DEPG.n.4001/4003

Woj.: warmińsko – mazurskie

Powiat: olsztyński

Gmina/Miasto: Biskupiec

Obręb: m. Biskupiec

Arkusz: 1521, 1522, 1523, 1524

Działka: 73/11

Nie wyklucza się istnienia w terenie innych nie wykazanych na niniejszej mapie urządzeń podziemnych, które nie były zgłoszone do inwentaryzacji lub o których brak jest informacji

Wykonawca: [illegible]

Starostwo Powiatowe w Olsztynie
Wydział Geodezji i Gospodarki Nieruchomościami
Zamiejscowe Stanowisko Pracy w Biskupcu

Poświadcza się zgodność niniejszej mapy z wykonanym przyłączem do pasa drogowego geodezyjnego i kartograficznego

w dniu ..... i zezwala na rozpowszechnianie z up.

Niniejsza mapa nie może służyć do celów prawnych

Biskupiec 15.11.2009r.
miejscowość i data

Urząd Miasta i Gminy w Biskupcu
inspektor

35

Obiekt:	SŁUPEK INFORMACYJNY			
Adres:	B-c dz. nr 73/11 ul. Mickiewicza			
Invest.:	Gmina Biskupiec 11-300 Biskupiec ul.Niepodległości2			
Przedm. rys.:	LOKALIZACJA			Nr rys. A - 19
Branża: Arch.	Projektował:	mgr inż. Andrzej KRAJEWSKI	upr.bud. 213/87/OL	Podpis
Data: 11'09	Opracował:	mgr inż. Andrzej Krajewski	upr.bud. 213/87/OL	Podpis
Skala: 1:500	Sprawdził:			Podpis

MAPA SYTUACYJNO - WYSOKOŚCIOWA

SKALA 1: 500

LOKALIZACJA SŁUPKA INFORMACYJNEGO

Starostwo Powiatowe
w Olsztynie
Plac Bema 5
10-516 OLSZTYN

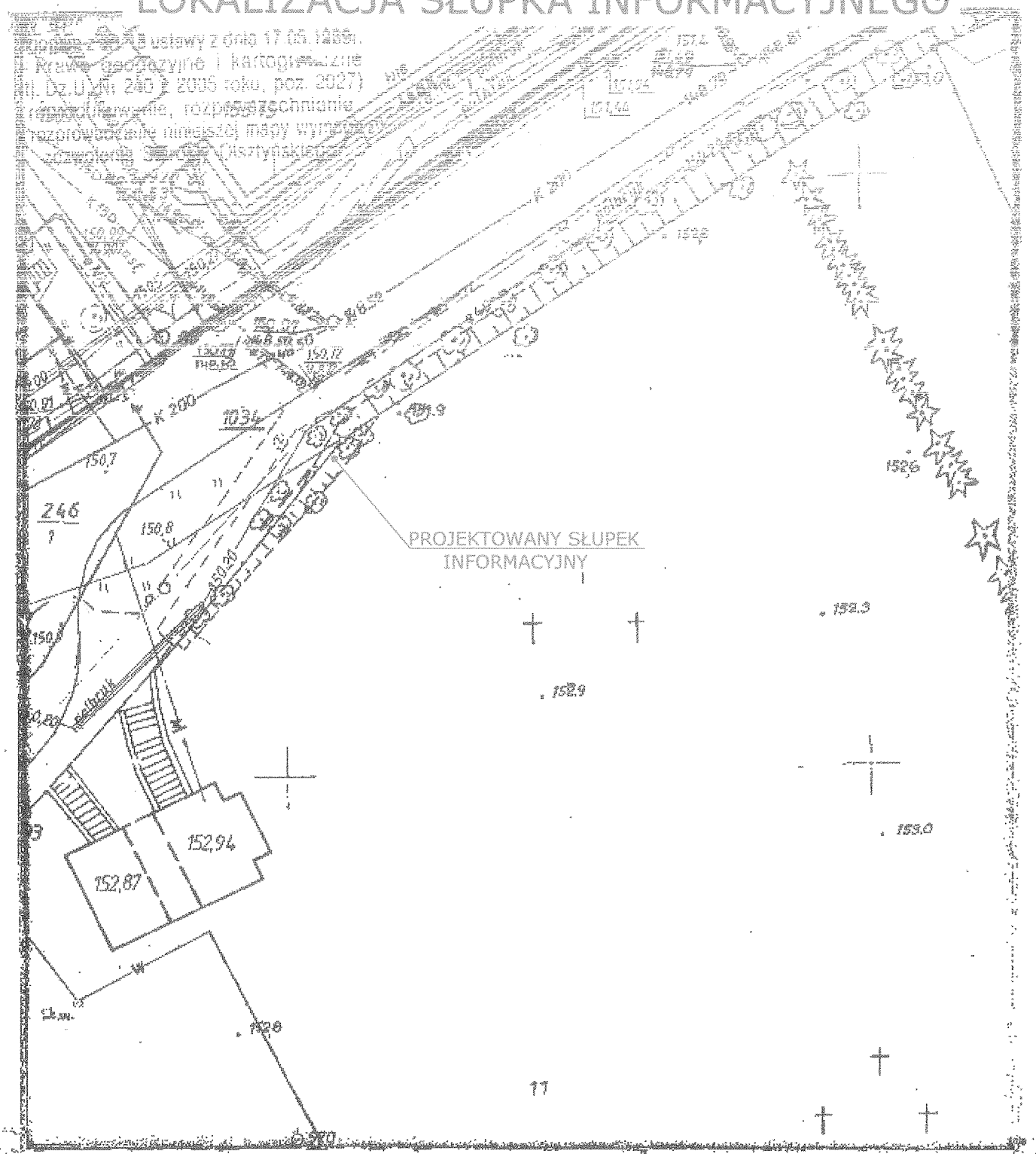

REPRODUKCJA WZBRONIONA

MAPA BEZ AKTUALIZACJI TERENOWEJ

DERG:m.400/2008

Woj.: warmińsko – mazurskie

Powiat: olsztyński

Gmina/Miasto: Biskupiec

Obręb: m. Biskupiec 1

Arkusz: 223.143 1846

Działka: 11 (cz. 5c)

Nie wyklucza się istnienia w terenie innych nie wykazanych na niniejszej mapie urządzeń podziemnych, które nie były zgłoszone do inwentaryzacji lub o których brak jest informacji w instytucjach branżowych.

Wykonawca: Sylwia Czubat

Starostwo Powiatowe w Olsztynie
Wydział Geodezji i Gospodarki Nieruchomościami
Zamiejscowe Stanowisko Pracy w Biskupcu

Poświadcza się zgodność
z oryginałem przyjętym do
zasobu geodezyjnego i ka
w dniu ..... i zaw
pod nr 222.9 przechowywany
Niniejsza mapa nie może służyć
Biskupiec, 05.11.2009 r.
miejscowość i data

36

Obiekt:	SŁUPEK INFORMACYJNY			
Adres:	B-c dz. nr 11 ul. Chrobrego róg Cmentarnej			
Inwest.:	Gmina Biskupiec 11-300 Biskupiec ul.Niepodległości2			
Przedm. rys.:	LOKALIZACJA			Nr rys: A - 20
Branża: Arch.	Projektował:	mgr inż. Andrzej KRAJEWSKI	upr.bud. 213/87/OL	Podpis
Data: 11'09	Opracował:	mgr inż. Andrzej Krajewski	upr.bud. 213/87/OL	Podpis
Skala: 1:500	Sprawdził:			Podpis

Starostwo Powiatowe
w Olsztynie
Plac Bema 5
10-516 OLSZTYN
-19-

MAPA SYTUACYJNO - WYSOKOŚCIOWA

SKALA 1: 500

LOKALIZACJA SŁUPKA INFORMACYJNEGO

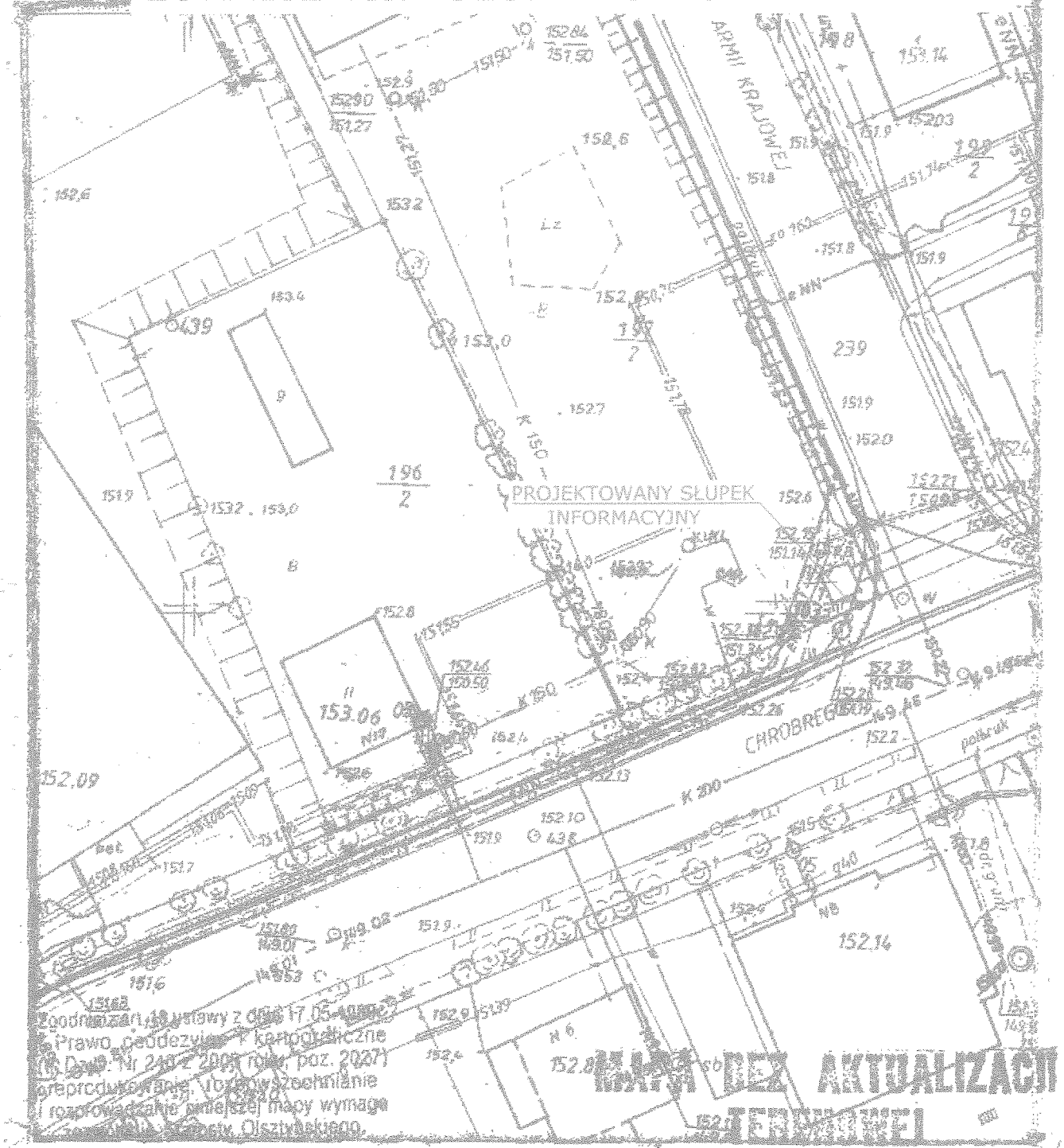

Zgodnie z art. 18 ustawy z dnia 17.05.1989r. „Prawo geodezyjne i kartograficzne" (Dz.U. Nr 240 z 2005 roku, poz. 2027) reprodukowanie, udostępnianie i rozpowszechnianie niniejszej mapy wymaga zgody Starosty Olsztyńskiego.

REPRODUKCJA WZBRONIONA

DGG-w.400/2009

Woj.: warmińsko – mazurskie
Powiat: olsztyński
Gmina/Miasto: Biskupiec
Obręb: m. Biskupiec
Arkusz: 23, 143, 154, 3
Działka: 1312 (część)

Nie wyklucza się istnienia w terenie innych nie wykazanych na niniejszej mapie urządzeń podziemnych, które nie były zgłoszone do inwentaryzacji lub o których brak jest informacji w instytucjach branżowych.

Wykonawca: [illegible]

Starostwo Powiatowe w Olsztynie
Wydział Geodezji i Gospodarki Nieruchomościami
Zamiejscowe Stanowisko Pracy w Biskupcu

Poświadcza się zgodność niniejszej mapy z oryginałem przyjętym do państwowego zasobu geodezyjnego i kartograficznego w dniu ..... zbiorów

pod nr 232.2. [illegible]

Niniejsza mapa nie może służyć do celów prawnych

Biskupiec, 05.11.2009 r. [illegible]
miejscowość i data pieczęć i podpis

37

Obiekt:	SŁUPEK INFORMACYJNY			
Adres:	B-c dz. nr 11 ul. Chrobrego róg Armii Krajowej			
Inwest.:	Gmina Biskupiec 11-300 Biskupiec ul.Niepodległości2			
Przedm. rys.:	LOKALIZACJA			Nr rys: A - 21
Branża: Arch.	Projektował:	mgr inż. Andrzej KRAJEWSKI	upr.bud. 213/87/OL	Podpis
Data: 11'09	Opracował:	mgr inż. Andrzej Krajewski	upr.bud. 213/87/OL	Podpis
Skala: 1:500	Sprawdził:			Podpis

MAPA SYTUACYJNO - WYSOKOŚCIOWA

SKALA 1: 500

Starostwo Powiatowe
w Olsztynie
Plac Bema 5
10-516 OLSZTYN

LOKALIZACJA SŁUPKA INFORMACYJNEGO

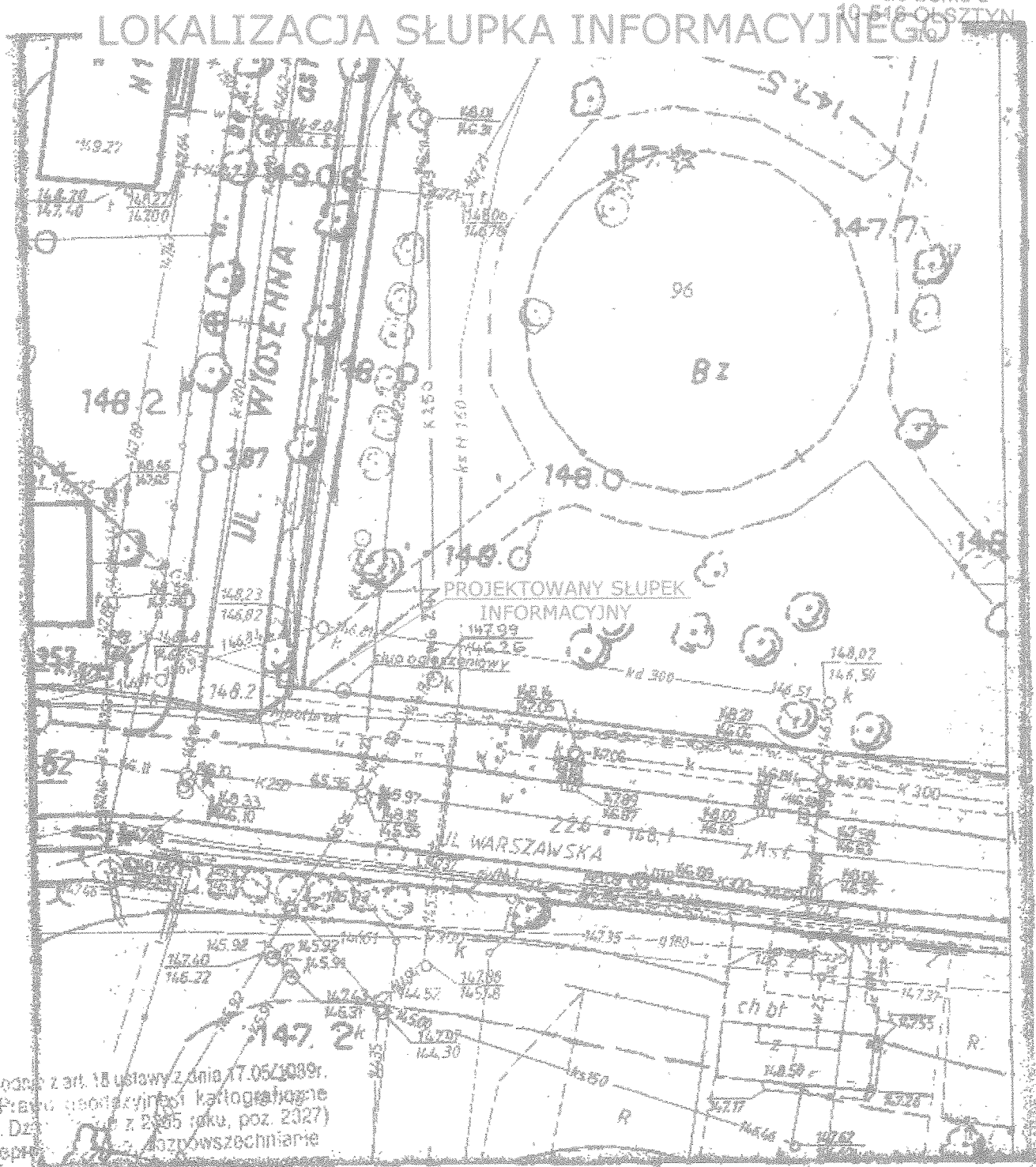

Zgodnie z art. 18 ustawy z dnia 17.05.1989r. - Prawo geodezyjne i kartograficzne (tj. Dz. U. z 2005 roku, poz. 2327) reprodukowanie i rozpowszechnianie niniejszej mapy wymaga zezwolenia Starosty Olsztyńskiego.

REPRODUKCJA WZBRONIONA

MAPA BEZ AKTUALIZACJI TERENOWEJ

DEWG-n.4002.003

Woj.: warmińsko – mazurskie

Powiat: olsztyński

Gmina/Miasto: Biskupiec

Obręb: m. Biskupiec

Arkusz: 123.143.201.1

Działka: 96 (części)

Wykonawca: Sylwia Ciuba

Nie wyklucza się istnienia w terenie innych nie wykazanych na niniejszej mapie urządzeń podziemnych, które nie były zgłoszone do inwentaryzacji lub o których brak jest informacji w instytucjach branżowych.

Starostwo Powiatowe w Olsztynie
Wydział Geodezji i Gospodarki Nieruchomościami
Zamiejscowe Stanowisko Pracy w Biskupcu

Poświadcza się zgodność niniejszej mapy z wyrysem przyjętym do państwowego Zasobu Geodezyjnego i Kartograficznego w dniu ..... i zaopatrzono numerem ewidencyjnym 38

Niniejsza mapa nie może służyć ...

Biskupiec, 30.06.2009
miejscowość i data

38

Obiekt:	SŁUPEK INFORMACYJNY			
Adres:	B-c dz. nr 96 ul. Warszawska róg Wiosennej			
Inwest.:	Gmina Biskupiec 11-300 Biskupiec ul.Niepodległości2			
Przedm. rys.:	LOKALIZACJA			Nr rys. A - 22
Branża: Arch.	Projektował:	mgr inż. Andrzej KRAJEWSKI	upr.bud. 213/87/Ol	Podpis
Data: 11'09	Opracował:	mgr inż. Andrzej Krajewski	upr.bud. 213/87/Ol	Podpis
Skala: 1:500	Sprawdził:			Podpis

MAPA SYTUACYJNO - WYSOKOŚCIOWA

Starostwo Powiatowe
w Olsztynie
Plac Bema 5
10-516 OLSZTYN

SKALA 1: 500

LOKALIZACJA SŁUPKA INFORMACYJNEGO

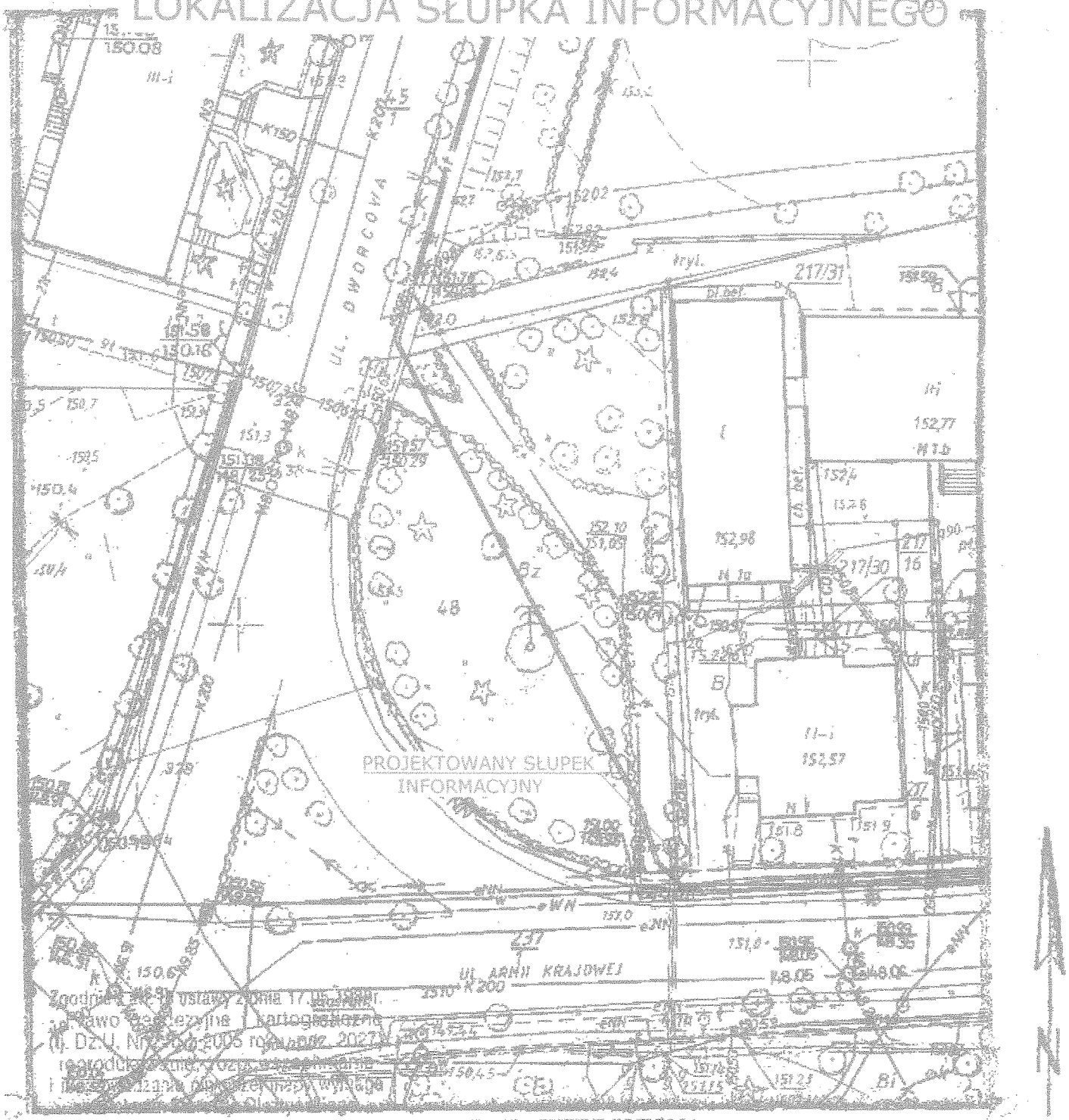

Zgodnie z art. 46 ust. 1 ustawy z dnia 17 maja 1989 r. - Prawo geodezyjne i kartograficzne (tj. Dz.U. Nr 30, poz. 2005 roku, poz. 2027) reprodukcja mapy, wzorów, wypisów i wyrysów z zasobu geodezyjnego i kartograficznego wymaga pisemnego zezwolenia Starosty Olsztyńskiego.

REPRODUKCJA WZBRONIONA

DEIG-n. 400/2003

Woj.: warmińsko – mazurskie
Powiat: olsztyński
Gmina/Miasto: Biskupiec
Obręb: m. Biskupiec
Arkusz: 123, 143, 143-1
Działka: 48

Nie wyklucza się istnienia w terenie innych nie wykazanych na niniejszej mapie urządzeń podziemnych, które nie były zgłoszone do inwentaryzacji lub o których brak jest informacji w instytucjach branżowych.

Wykonawca: [illegible]

MAPA BEZ AKTUALIZACJI TERENOWEJ

Starostwo Powiatowe w Olsztynie
Wydział Geodezji i Gospodarki Nieruchomościami
Zamiejscowe Stanowisko Pracy w Biskupcu

Poświadcza się zgodność niniejszej mapy z oryginałem przyjętym do zasobu geodezyjnego i kartograficznego w dniu ..... i zawiera treść nr [illegible]

Niniejsza mapa nie może służyć do celów prawnych.

Biskupiec, 20.10.2009 r.
miejscowość i data

39

Obiekt:	SŁUPEK INFORMACYJNY			
Adres:	B-c dz. nr 48 ul. Armii Krajowej róg Dworcowej			
Inwest.:	Gmina Biskupiec 11-300 Biskupiec ul.Niepodległości2			
Przedm. rys.:	LOKALIZACJA			Nr rys A - 23
Branża: Arch.	Projektował:	mgr inż. Andrzej KRAJEWSKI	upr.bud. 213/87/O	Podpis
Data: 11'09	Opracował:	mgr inż. Andrzej Krajewski	upr.bud. 213/87/O	Podpis
Skala: 1:500	Sprawdził:			Podpis