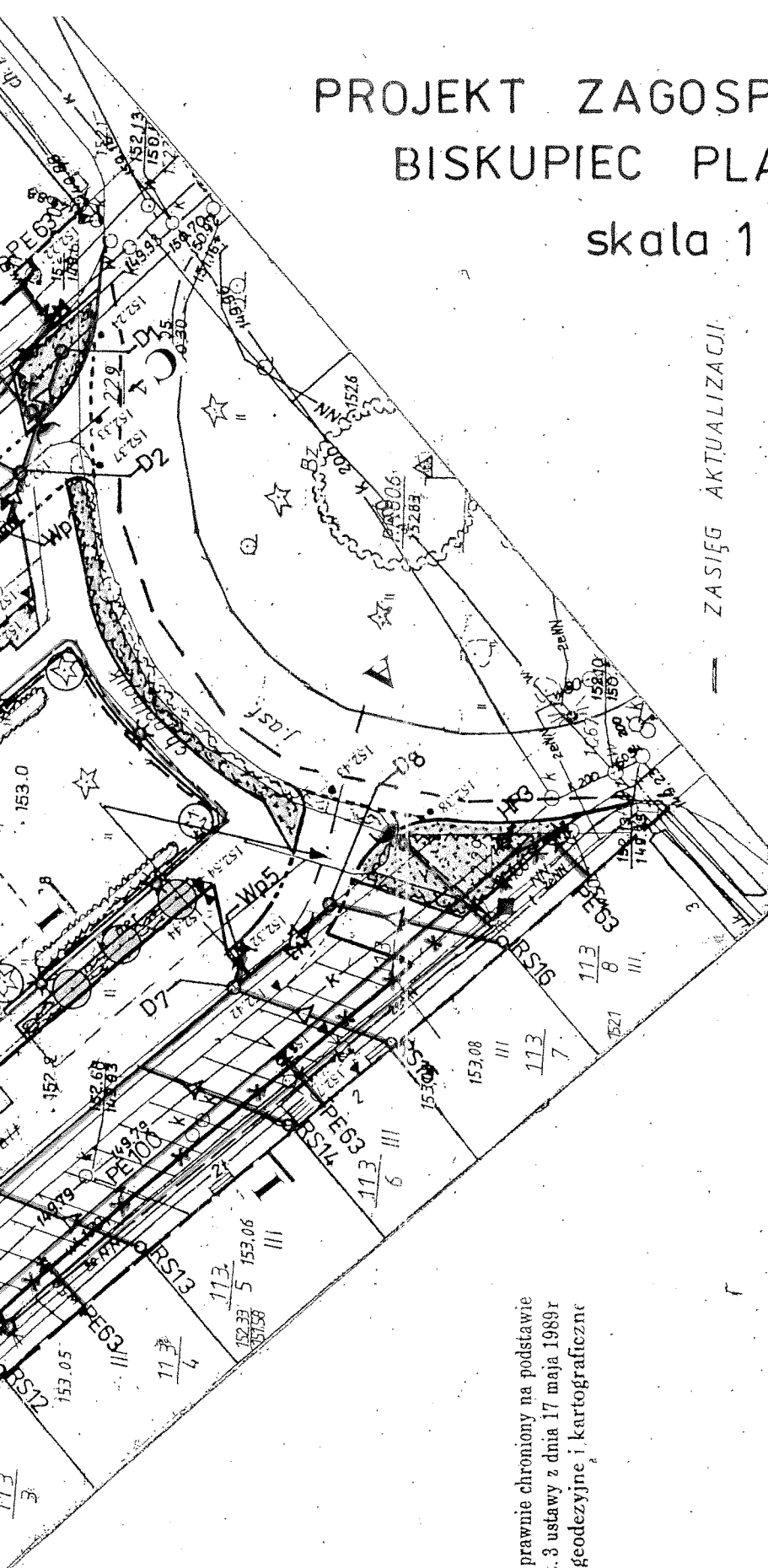


PROJEKT ZAGOSPODAROWANIA TERENU BISKUPIEC PLAC WOLNOŚCI

skala 1:500



ZASIĘG AKTUALIZACJI

REPRODUKCJA WZBRONIONA

UWAGA: 0. punkt prawnie chroniony na podstawie art. 16 ust. 3 ustawy z dnia 17 maja 1989r - Prawo geodezyjne i kartograficzne

KERG: 0704-12/2008
Woj.: warmińsko-mazurskie
Powiat: olsztyński
Gm./Miasto: BISKUPIEC
Obręb: m. BISKUPIEC 4
Arkusz: 223, 143, 1534, 2012
Działka: 114/3 i 229/1

Wykonawca:

WARMIŃSKIE PRZEDSIĘBIORSTWO
GEODEZJI I GEONFORMATYKI Sp. z o.o.
11-300 Biskupiec, ul. Niepodległości 4a
0-88 715 25 36
NIP 739-31-33-516, REG. 510964269

GEODETA UPRAWNIONY

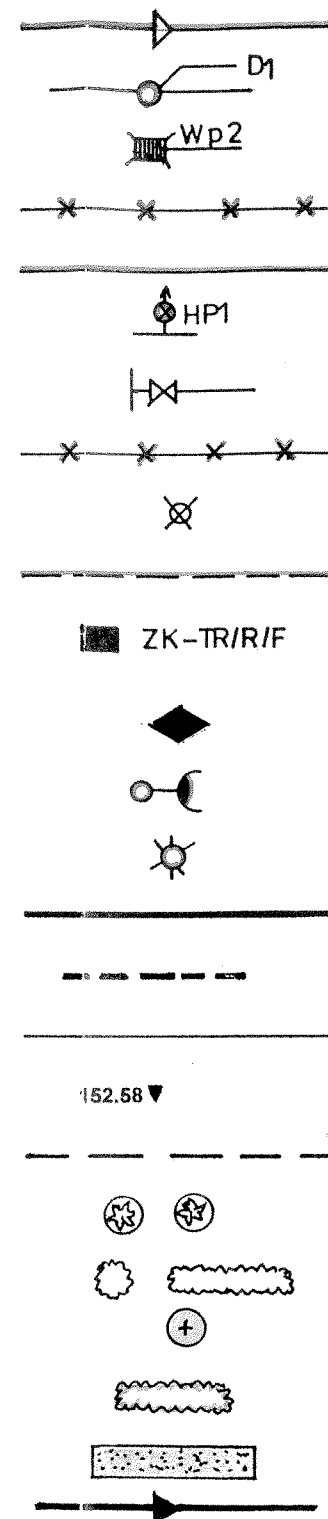
Jerzy Okuniewicz
Ipr. nr 14583
11-300 Biskupiec, Al. B. Broń 1456
tel. 715 25 61
NIP 739-122-40-02, REG. 510318931

Nie wyłącza się istnienia w terenie innych nie wykazanych na niniejszej mapie urządzeń podziemnych, które nie były zgłoszone do inwentaryzacji lub o których brak jest informacji w instytucjach branżowych.

Stan aktualny na dzień: 8.04.2008

Starostwo Powiatowe w Olsztynie
Wydział Geodezji i Gospodarki Nieruchomościami
Zamiejscowe Stanowisko Pracy w Biskupcu
W obzachu oznaczonym linią zarysu potwierdzono w terenie aktualność treści mapy zasadniczej. Dokumenty potwierdzające aktualność mapy przyjęto do zasobu w dniu 16.04.2008
I zrewidencjonowano pod nr Kerg. 0704-12/08
Niniejsza mapa może służyć do celów projektowych. Projektowane coło budowlane wyznaczone pozostaje na bieżąco podlegające wyłączeniu i przeniesieniu do placu budowy, jeżeli uprawnienie do budowy placu budowy, o którym mowa w art. 16 ustawy z dnia 17 maja 1989r, nie zostało wyłączone z zakresu mapy zasadniczej.
16.04.2008
podpis
Zdzisław Suwinski
Inspektor w PONGW

OZNACZENIA



- Projektowana kanalizacja deszczowa z przyłączami
- Projektowane studnie kanalizacji deszczowej
- Projektowane kratki ściekowe
- Istniejąca kanalizacja deszczowa do likwidacji
- Projektowana sieć wodociągowa z przyłączami
- Projektowane hydranty ppoż.
- Projektowane zasuwy wodociągowe
- Istniejąca sieć wodociągowa do likwidacji
- Istniejący hydrant ppoż. do likwidacji
- Projektowany kabel oświetleniowy oraz kabel istniejący do wymiany
- Projektowane złącze rozdzielcze do zasilania sezonowego i zasilania pompy projektowanej fontanny
- Mufa kablowa nN do łączenia istniejących kabli z nowowymienianymi
- Słup ozdobny z oprawą parkową
- Oprawa z wkładem ledowym wbudowana w poziom chodnika
- Krawężnik uliczny
- Krawężnik uliczny zatopiony na przejściach dla pieszych
- Obrzeża chodników
- Rzędne projektowane
- Granice opracowania
- Drzewa i krzewy poza granicami opracowania
- Krzewy i żywopłoty istniejące
- Małe drzewa liściaste
- Krzewy iglaste
- Trawniki projektowane
- Proj. przyłącze kan. sanit. do fontanny

FIRMA USŁUGOWO - HANDLOWA
Olsztyn ul. Herdera 18 / 14

Temat: **Projekt zagospodarowania terenu**

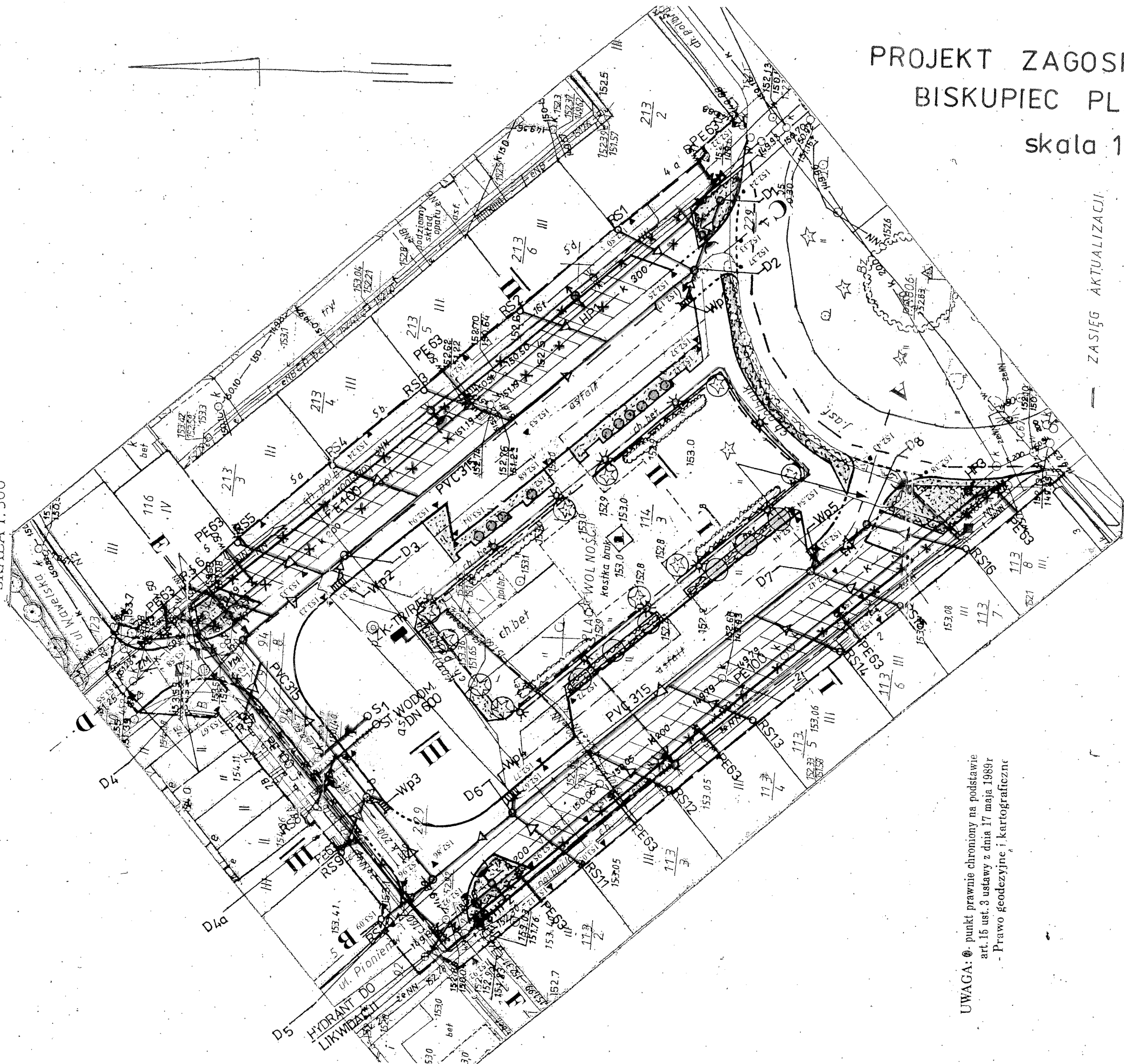
Obiekt: Przebudowa i zagospodarowanie Placu Wolności w Biskupcu

Adres: Biskupiec Plac Wolności

Faza: PB	Skala 1 : 500	Data: 08.08r	Nr rys. 1
-------------	------------------	-----------------	--------------

Projektant: mgr inż. Henryk Bubacz	Sprawdzający: inż. Henryk Szatkowski
--	--

MAPA SYTUACYJNO - WYSOKOŚCIOWA
SKALA 1:500



ZASIEG AKTUALIZACJI

REPRODUKCYJA WZBRONIONA.

Wykonawca:

WARSZAWSKIE PRZEDSIĘWSTWIE

UWAGA: ① punkt prawnie chroniony na podstawie art. 15 ust. 3 ustawy z dnia 17 maja 1989r - Prawo geodezyjne i kartograficzne

KERG: 0704 -12/2008

Woj.: warmińsko - mazurskie

Powiat: olsztyński

Gm./Miasto: B/SKUP/EC.

Chřeb. m BISKUPICE