

UWAGA: 0 - punkt prawnie chroniony na podstawie art. 15 ust. 3 ustawy z dnia 17 maja 1989r - Prawo geodezyjne i kartograficzne

KERG: 0704 - 12/2008  
Woj.: warmińsko - mazurskie  
Powiat: olsztyński  
Gm./Miasto: BISKUPIEC  
Obręb: m. BISKUPIEC 4  
Arkusze: 223, 143, 1534 i 2012  
Działka: 114/3 i 229/1









Nie wyklucza się istnienia w terenie innych nie wykazanych na niniejszej mapie urządzeń podziemnych, które nie były zgłoszone do tworzenia niniejszej lub o których brak jest informacji w istniejących brzoźowych.

Stan aktualny na dzień: 08.04.2008

Starostwo Powiatowe w Olsztynie  
Wydział Geodezji i Gospodarki Nieruchomościami  
Kameralne Stanowisko Pracy w Biskupcu  
W opraczeniu oznaczonym linią przerywaną podano w terenie istniejące i planowane urządzenia i linie kablowe. Dokumenty potwierdzające aktualność mapy przyjęto do zrealizacji w dniu 16.04.2008  
I załącznik do projektu pod nr KERG 0704 - 12/2008  
Projektowane urządzenia i linie kablowe zostały wyznaczone na podstawie planu sytuacyjnego i planu podziału nieruchomości. Plan sytuacyjny jest załącznikiem do projektu. Plan podziału nieruchomości jest załącznikiem do projektu.  
16.04.2008  
Podpis: [Signature]  
Zdzisław Swoboda  
Inżynier w POKOW


# PLAN ZAGOSPODAROWANIA I PRZEBUDOWY ISTNIEJĄCEJ LINII OŚWIETLENIA DROGOWEGO I LINII KABLOWYCH NN WEWNĘTRZNYCH ZALICZNIKOWYCH ZASILAJĄCYCH PROJEKTOWANĄ INFRASTRUKTURĘ TERENU DZIAŁEK nr 114/3;92;229/1;248,94/11229/2 OBRĘB BISKUPIEC 4 INWESTOR : GMINA BISKUPIEC SKALA 1 : 500

## LEGENDA :

-  - projektowana mufa kablowa typ ZRMj 1 łączą istniejące odcinki linii kablowej oświetlenia z odcinkami przewidzianymi do wymiany
-  1 - istniejąca linia kablowa oświetlenia drogowego YAKY 4 x 35 mm<sup>2</sup> do wymiany na YAKY 4 x 25 mm<sup>2</sup> w osłonie z rury DVK 75
-  2 - istniejące przyłącze kablowe YAKY 4 x 25 mm<sup>2</sup> zalicznikowe zasilające pawilon handlowy
-  3 - istniejące przyłącze kablowe YAKY 4 x 25 mm<sup>2</sup> zalicznikowa zasilająca istniejącą rozdzielnię do wymiany na odcinku od istniejącego złącza ZK-3 + TL na YKY 5 x 16 mm<sup>2</sup> w osłonie z rury AROT 75
-  4 - projektowane zasilenie kablowe YKY 3 x 6 mm<sup>2</sup> w osłonie z rury AROT 50 zasilające oświetlenie najazdowe ledowe
-  4,10,12 - istniejący słup linii oświetlenia WZ-11 z istniejącą oprawą oświetlenia do wymiany na słup LT-16/4 z oprawą ALBANY MIDI ZE ŹRÓDŁEM 150 W W MIEJSCU ISTNIEJĄCYCH WZ-11
-  3,5,9,11 - istniejący słup linii oświetlenia WZ-11 z istniejącą oprawą oświetlenia do wymiany na słup LT-16/4 z oprawą ALBANY MIDI ZE ŹRÓDŁEM 150 W ZE ZMIANĄ LOKALIZACJI
-  - oprawy najazdowe ledowe z niebiesko świecącym źródłem

FIRMA USŁUGOWO-HANDLOWA Olsztyn ul. Herdera nr 18/14			
Temat :Projekt przebudowy i zagospodarowania Placu Wolności			
Obiekt : Projektowana przebudowa i budowa linii oświetlenia			
Adres : Biskupiec ulice Plac Wolności			
Faza: projekt tech.	Skala 1 : 500	data : 08.2008	Nr.rys E - 1
Projektant:	Opracował:	Sprawdził:	
ANDRZEJ OSTROPOLSKI upr .bud. 12/90/OL	JAN FRĄCKIEWICZ upr .bud. 49/94/OL	WALDEMAR MATYSIAK upr .bud. 53/92/OL	

SKALA 1:500



KERG: 0704-12/2008  
Woj.: warmińsko – mazurskie  
Powiat: olsztyński  
Gm./Miasto: BISKUPIEC  
Obręb: m. BISKUPIEC 4  
Arkusz: 223, 143, 153 i 20  
Działka: 114/3 i 229/1

WARMINSKIE PRZEDSIĘWSTWO  
GEODEZJI I GEINFORYMATYKI Sp. z o.o.  
11-300 Biskupiec, ul. Niepodległości 4a  
☎ 0-89 715 25 36

**GEODETA UPRAWNIONY**  
Jerzy Okuniewski  
tpr. nr 14583  
11-360 Biskupiec, Aleja Broni 143/6  
tel. 745 25 61  
NIP 739-122-40-02, REG. 510318931

Nie wyklucza się istnienia w terenie innych nie wykazanych na niniejszej mapie urządzeń podziemnych, które nio były zgłoszone do Inwentaryzacji lub o których brak jest informacji w Instytutach

[illegible]

Starostwo Powiatowe  
w Olsztynie  
Plac Bema 5  
10-516 OLSZTYN  
-19-



ENERGA - Operator SA  
Oddział w Olsztynie Rejon Energetyczny Szczytno  
ul. Polna 23, 12-100 Szczytno  
NIP 583-000-11-90

(5)

Uzgodnienie nr 26/RE/2008

z dnia 05.08.2008

Obiekt Modernizacja linii oświetlenia  
dispersyjnego na Placu Wolności  
- oświetlenie wydzielone

miejsowość Biskupiec gm. —

Uzgodniono z uwagami podanymi niżej - bez uwag.

~~Dodatkowo uzgodnić w KE ENERGA S.A. Oddział w Olsztynie~~

~~Dokumentacja podlega sprawdzeniu w KE ENERGA S.A. Oddział w Olsztynie~~  
~~w RE Szczytno~~

Uwagi: 1. Na wskazywanych odciąгах Kabel  
oświetleniowy uliczny jest bardzo blisko  
kabli linii energetycznej ENERGA S.A.

2. Skrzyżowania i zbliżenia z kablami elektroenergety-  
cznymi wykonać zgodnie z normą  
PN-76/0-03123.

3. Wszelkie prace w pobliżu kabli prowadzić wyłącznie  
ręcznie z zachowaniem szczególnej ostrożności.

4. Na kablach w miejscach skrzyżowań zastosować  
osłony dwudzielne z rur i zgłosić do odbioru przed  
zasypaniem w R.E. Szczytno.

5. Kable (Kabel) naniesiono kolorem czerwonym.

Z-ca DYREKTORA REJONU  
ds. TECHNICZNYCH  
[Podpis]  
mgr inż. Krzysztof Wódkiewicz