MAPA SYTUACYJNO - WYSOKOŚCIOWA
SKALA 1 : 500

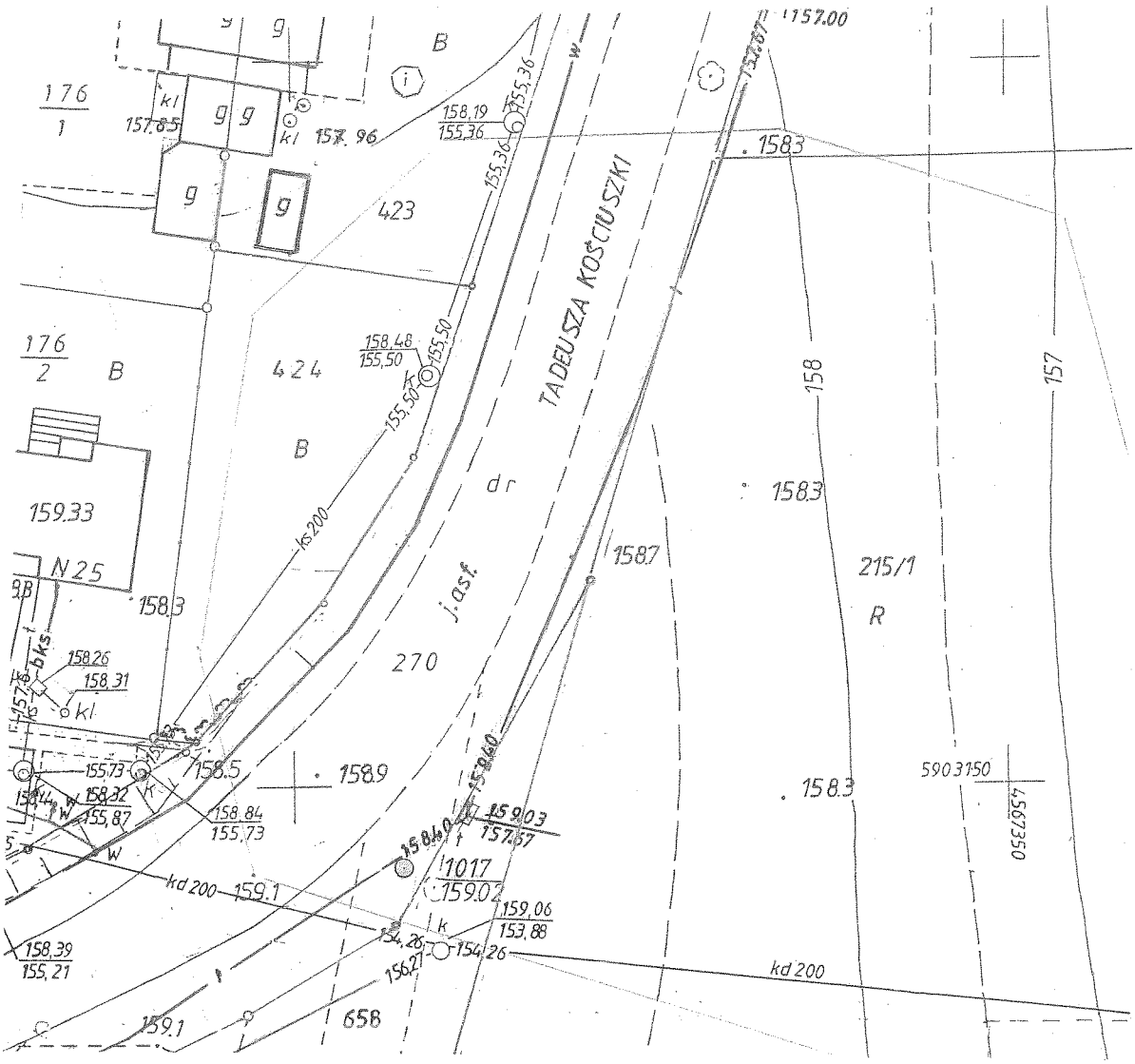

UWAGA!

- punkt prawnie chroniony na podstawie art. 15 ust. 3 ustawy z dnia 17 maja 1989r. - Prawo geodezyjne i kartograficzne.

REPRODUKCJA WZBRONIONA

KERG 0705-32 /2009
Woj.: **warmińsko-mazurskie**
Pow. **olsztyński**
Miasto: **Biskupiec**
Obręb: **Miasto Biskupiec 5**
Ulica: **T. Kościuszki**
Arkusz: **223.143.104.3**
Działka: 215/1

wykonał:
WARMIŃSKIE PRZEDSIĘBIORSTWO GEODEZJI I GEOINFORMATYKI Sp. z o.o.
11-300 Biskupiec, ul. Niepodległości 4a
☎ 0-89 715 25 36
NIP 739-31-33-516, Reg. 510964289

GEODETA UPRAWNIONY
mgr inż. [illegible] Włach
Łuty 42A, [illegible] Kolno
tel. 50 [illegible] 607 162 126
NIP 742-127-93-77, Reg. 510385251
e-mail: [illegible]

Starostwo Powiatowe w Olsztynie
Wydział Geodezji i Gospodarki Nieruchomościami
Zamiejscowe Stanowisko Pracy w Biskupcu
W obszarze oznaczonym linią [illegible] potwierdzono w terenie aktualność treści mapy zasadniczej. Dokumenty potwierdzające aktualność mapy przyjęto do zasobu w dniu 22 PAŹ. 2009
i zaewidencjonowane pod nr [illegible]
Niniejsza mapa może służyć do celów projektowych. Projektowane obiekty budowlane wymagające pozwolenia na budowę podlegają wytyczeniu i inwentaryzacji powykonawczej przez jednostki uprawnione do wykonywania prac geodezyjnych
miejscowość i data 22 PAŹ. 2009
podpis projektanta
Starosta Olsztyński
Zdzisław [illegible]
Powiatowy Ośrodek Dokumentacji Geodezyjnej i Kartograficznej

Nie wyklucza się istnienia w terenie innych nie wykazanych na niniejszej mapie urządzeń podziemnych, które nie były zgłoszone do inwentaryzacji lub o których brak jest informacji w instytucjach branżowych

Stan aktualny na dzień 19-10-2009 r.

61

MAPA SYTUACYJNO - WYSOKOŚCIOWA
SKALA 1 : 500

LOKALIZACJA "WITACZA"

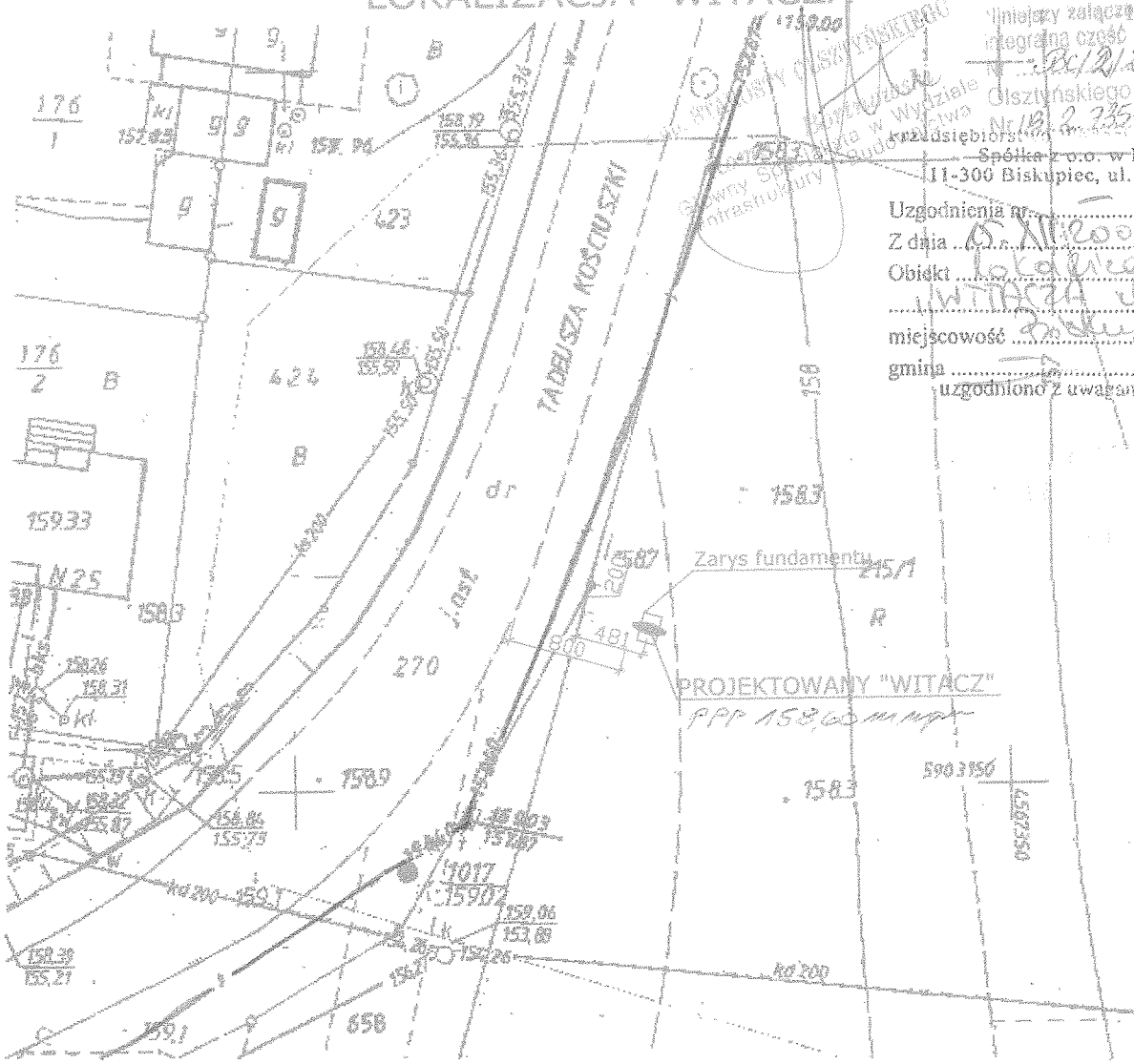

Starostwo Powiatowe
w Olsztynie
Plac Bema 5
10-516 OLSZTYN

Niniejszy załącznik Nr ... stanowi integralną część postanowienia/decyzji Starosty Olsztyńskiego z dnia 12.01.2010 Nr ... 2.2351.86/95/2350/2009 ... 2010

przedsiębiorstwo: Spółka z o.o. w Biskupcu
11-300 Biskupiec, ul. Chrobrego 26

Uzgodnienia nr ...
Z dnia 05.XII.2009
Obiekt lokalizacja WITACZA ul. Kościuszki
miejscowość Biskupiec
gmina ...
uzgodniono z uwagami* bez uwag

Starostwo Powiatowe w Olsztynie
Wydział Geodezji i Gospodarki Nieruchomościami
Zamiejscowe Stanowisko Pracy w Biskupcu

W obszarze oznaczonym linią ... potwierdzono w terenie aktualność treści mapy zasadniczej. Dokumenty publikujące aktualność mapy przyjęto do zasobu w dniu 22 PAŹ. 2009
i zewidencjonowano pod nr 0705-32/09
Niniejsza mapa może służyć do celów projektowych.
Projektowane obiekty budowlane nie wymagające pozwolenia na budowę, powinny uzyskać uzgodnienie do wykonania prac geodezyjnych przed rozpoczęciem robót budowlanych.
22-10-2009
miejscowość i data

Starszy specjalista
Zdzisław ...
Wydział Geodezji i Gospodarki Nieruchomościami

62

UWAGA!
● - punkt prawnie chroniony na podstawie art. 15 ust. 3 ustawy z dnia 17 maja 1989r. - Prawo geodezyjne i kartograficzne.

REPRODUKCJA WZBRONIONA

KERG 0705-32 /2009
Woj.: warmińsko-mazurskie
Pow. olsztyński
Miasto: Biskupiec
Obręb: Miasto Biskupiec 5
Ulica: T. Kościuszki
Arkusz: 223,143,104,3
Działka: 215/1

wykonał:
WARMIŃSKIE PRZEDSIĘBIORSTWO GEODEZJI I GEOINFORMATYKI Sp. z o.o.
11-300 Biskupiec, ul. Niepodległości 4a
☎ 0-89 715 25 36
NIP 739-31-33-516, Reg. 510004289

GEODETA UPRAWNIONY
mgr inż. Sławomir Włach
Lutry 42A, 14-371 Kozłowo
tel. 501-846-... 0897 18
NIP 742-127-88-77 Reg. 510...

Nie wyklucza się istnienia w terenie innych nie wykazanych na niniejszej mapie urządzeń podziemnych, które nie były zgłoszone do inwentaryzacji lub o których brak jest informacji w instytucjach branżowych.

Stan aktualny na dzień 19-10-2009 r.

Obiekt:	TABLICA INFORMACYJNA "WITACZ"			
Adres:	Biskupiec dz. nr 215/1 ul. T. Kościuszki			
Inwest.:	Gmina Biskupiec 11-300 Biskupiec ul.Niepodległości2			
Przedm. rys.:	LOKALIZACJA			Nr rys: A - 1
Branża: Arch.	Projektował:	mgr inż. Andrzej KRAJEWSKI	upr.bud. 213/87/0	Podpis
Data: 11'09	Opracował:	mgr inż. Andrzej Krajewski	upr.bud. 213/87/0	Podpis
Skala: 1:500	Sprawdził:			Podpis

MAPA SYTUACYJNO - WYSOKOŚCIOWA

SKALA 1 : 500

LOKALIZACJA "WITACZA"

Starostwo Powiatowe
w Olsztynie
Plac Bema 5
10-516 OLSZTYN
-19-

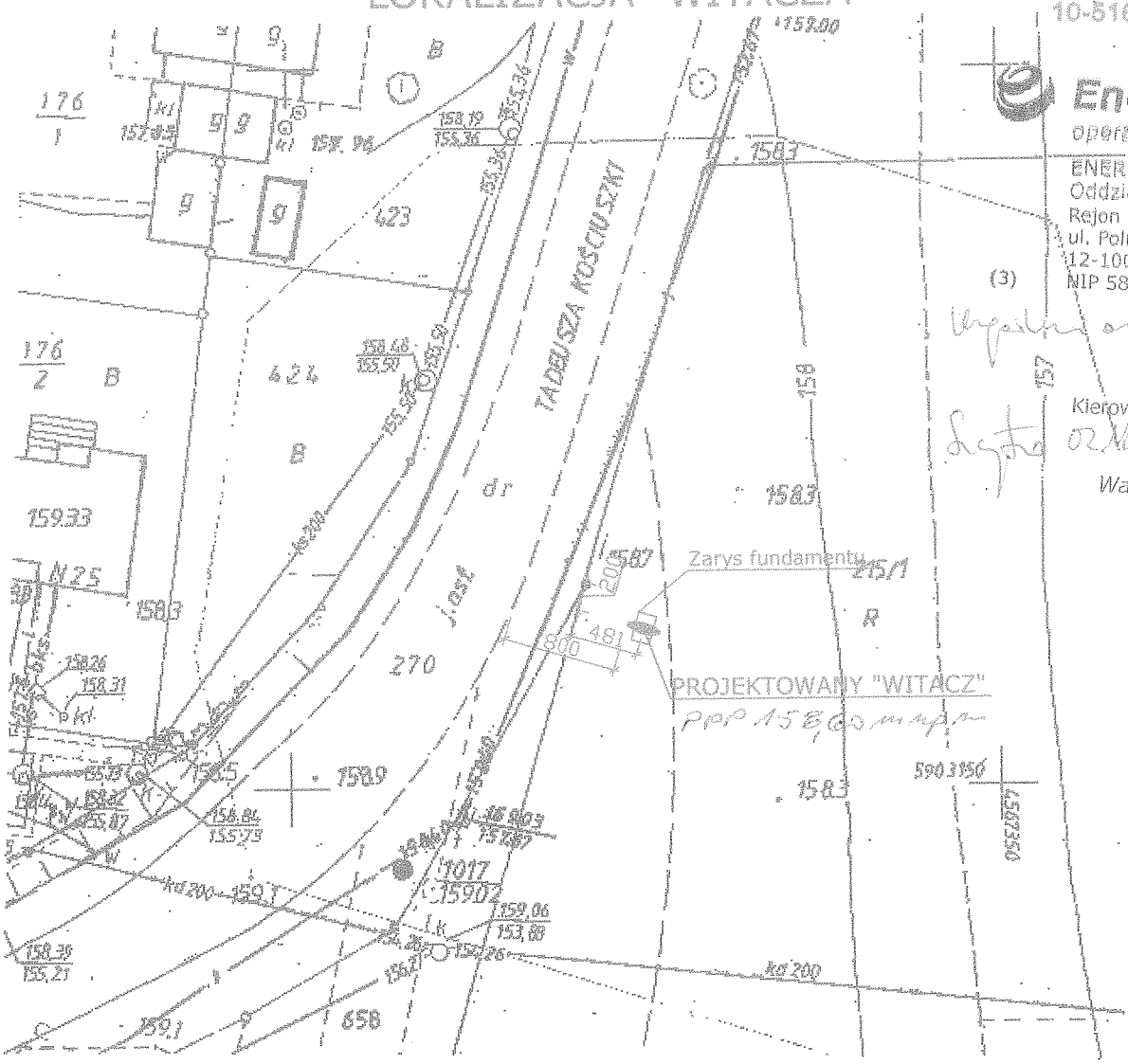

Energa
operator

ENERGA-OPERATOR SA
Oddział w Olsztynie
Rejon Dystrybucji w Szczytnie
ul. Polna 28
12-100 Szczytno
NIP 583-000-11-90

(3)

Kierownik Działu Eksploatacji
Waldemar Matysiak

UWAGA!

● - punkt prawnie chroniony na podstawie art. 15 ust. 3 ustawy z dnia 17 maja 1989r. - Prawo geodezyjne i kartograficzne.

Starostwo Powiatowe w Olsztynie
Wydział Geodezji i Gospodarki Nieruchomościami
Zamiejscowe Stanowisko Pracy w Biskupcu
W obszarze oznaczonym linią ... potwierdzono w terenie aktualność treści mapy zasadniczej. Dokumenty potwierdzające aktualność mapy przyjęto do zasobu w dniu 22 PAŹ. 2009
i zewidencjonowano pod nr ...
Niniejsza mapa może służyć do celów projektowych. Projektowane obiekty budowlane oraz wszystkie ich elementy, będące przedmiotem wyłączenia z mocy prawa gruntów pod powierzchnią ziemi, powinny być w wykazywane jako zewnętrzne
w miejscowości i data
22 PAŹ. 2009
Starostwo Powiatowe w Olsztynie Wydział Geodezji i Gospodarki Nieruchomości Zamiejscowe Stanowisko Pracy w Biskupcu

REPRODUKCJA WZBRONIONA

KERG 0705-32 /2009
Woj.: warmińsko-mazurskie
Pow. olsztyński
Miasto: Biskupiec
Obręb: Miasto Biskupiec 5
Ulica: T. Kościuszki
Arkusz: 223,143,104.3
Działka: 215/1

wykonał:
WARMIŃSKIE PRZEDSIĘBIORSTWO GEODEZJI I GEOINFORMATYKI Sp. z o.o.
11-300 Biskupiec, ul. Niepodległości 4a
☎ 0-89 715 25 36
NIP 739-31-33-516, Reg. 510984289

GEODETA UPRAWNIONY
mgr inż. Wojciech Włoch
Luty 42A, 11-3[illegible]
tel. 50[illegible]
NIP 742-127-88-77 Reg. 51[illegible]
Upr. 1227[illegible]

Nie wyklucza się istnienia w terenie innych nie wykazanych na niniejszej mapie urządzeń podziemnych, które nie były zgłoszone do inwentaryzacji lub o których brak jest informacji w instytucjach branżowych

Stan aktualny na dzień 19-10-2009 r.

Obiekt: Adres: Inwest.:	TABLICA INFORMACYJNA "WITACZ" Biskupiec dz. nr 215/1 ul. T. Kościuszki Gmina Biskupiec 11-300 Biskupiec ul.Niepodległości2			
Przedm. rys.:	LOKALIZACJA			Nr rys: A - 1
Branża: Arch.	Projektował:	mgr inż. Andrzej KRAJEWSKI	upr.bud. 213/87/OL	Podpis
Data: 11'09	Opracował:	mgr inż. Andrzej Krajewski	upr.bud. 213/87/OL	Podpis
Skala: 1:500	Sprawdził:			Podpis

MAPA SYTUACYJNO - WYSOKOŚCIOWA
SKALA 1 : 500

Starostwo Powiatowe
w Olsztynie
Plac Bema 5
10-516 OLSZTYN
-19-

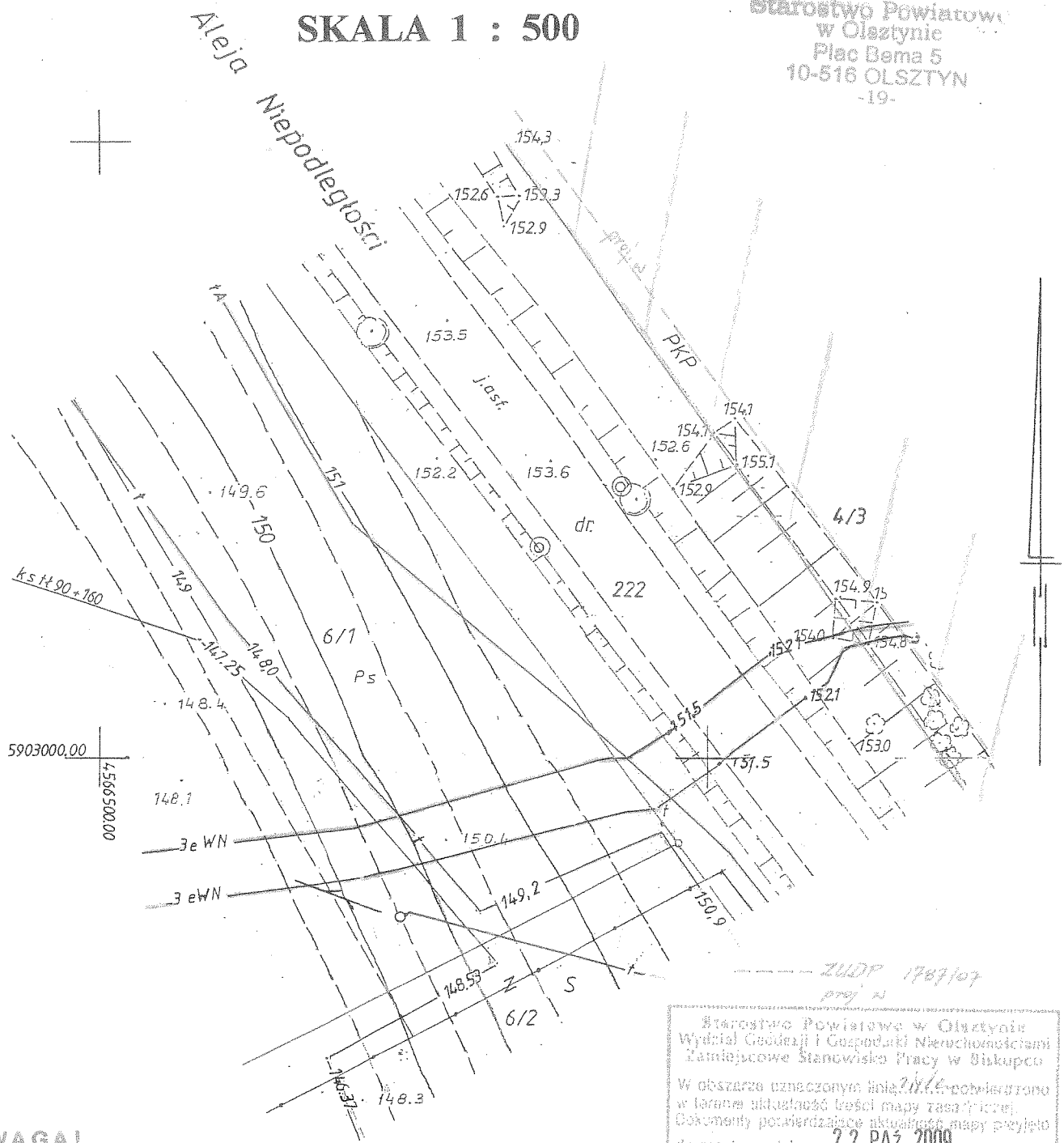

ZUDP 1787/07
proj. W

Starostwo Powiatowe w Olsztynie
Wydział Geodezji i Gospodarki Nieruchomościami
Zamiejscowe Stanowisko Pracy w Biskupcu
W obszarze oznaczonym linią 2/1/1 zrobiono w terenie aktualność części mapy zasadniczej.
Dokumenty potwierdzające aktualność mapy przyjęto do zasobu w dniu 22 PAŹ. 2009
i zewidencjonowano pod nr Kz.9.7.64.39/09
Niniejsza mapa może służyć do celów projektowych.
Projektowane obiekty budowlane wymagające przekładania na bieżąco przegląd wytyczeń i inwentaryzacji powykonawczej przez jednostki uprawnione do wykonywania prac geodezyjnych
22 PAŹ. 2009
miejscowość i data
Starszy inspektor
Zdzisław Bodziński
Powiatowy Ośrodek Dokumentacji Geodezyjnej i Kartograficznej

UWAGA!

○ - punkt prawnie chroniony na podstawie art. 15 ust. 3 ustawy z dnia 17 maja 1989r. - Prawo geodezyjne i kartograficzne.

REPRODUKCJA WZBRONIONA

KERG 0704-37 /2009
Woj.: **warmińsko-mazurskie**
Pow. **olsztyński**
Miasto: **Biskupiec**
Obręb: **Miasto Biskupiec 4**
Ulica: Aleja Niepodległości
Arkusz: **223.143.154.1,103.3**
Działka: 6/1

wykonał:

WARMIŃSKIE PRZEDSIĘBIORSTWO GEODEZJI I INFORMATYKI Sp. z o.o.
11-300 Biskupiec, ul. Niepodległości 4a
tel. 89 718 25 36
NIP 739-31-33-576, Reg. 510964269

GEODETA UPRAWNIONY
mgr inż. Mirosław Włoch
Lutry 42, 11-500 Giżycko
tel. 501546[illegible], 0[illegible]7162125
NIP 742-127-[illegible], Reg. 610[illegible]5251

Nie wyklucza się istnienia w terenie innych nie wykazanych na niniejszej mapie urządzeń podziemnych, które nie były zgłoszone do inwentaryzacji lub o których brak jest informacji w instytucjach branżowych

Stan aktualny na dzień 19-10-2009 r.